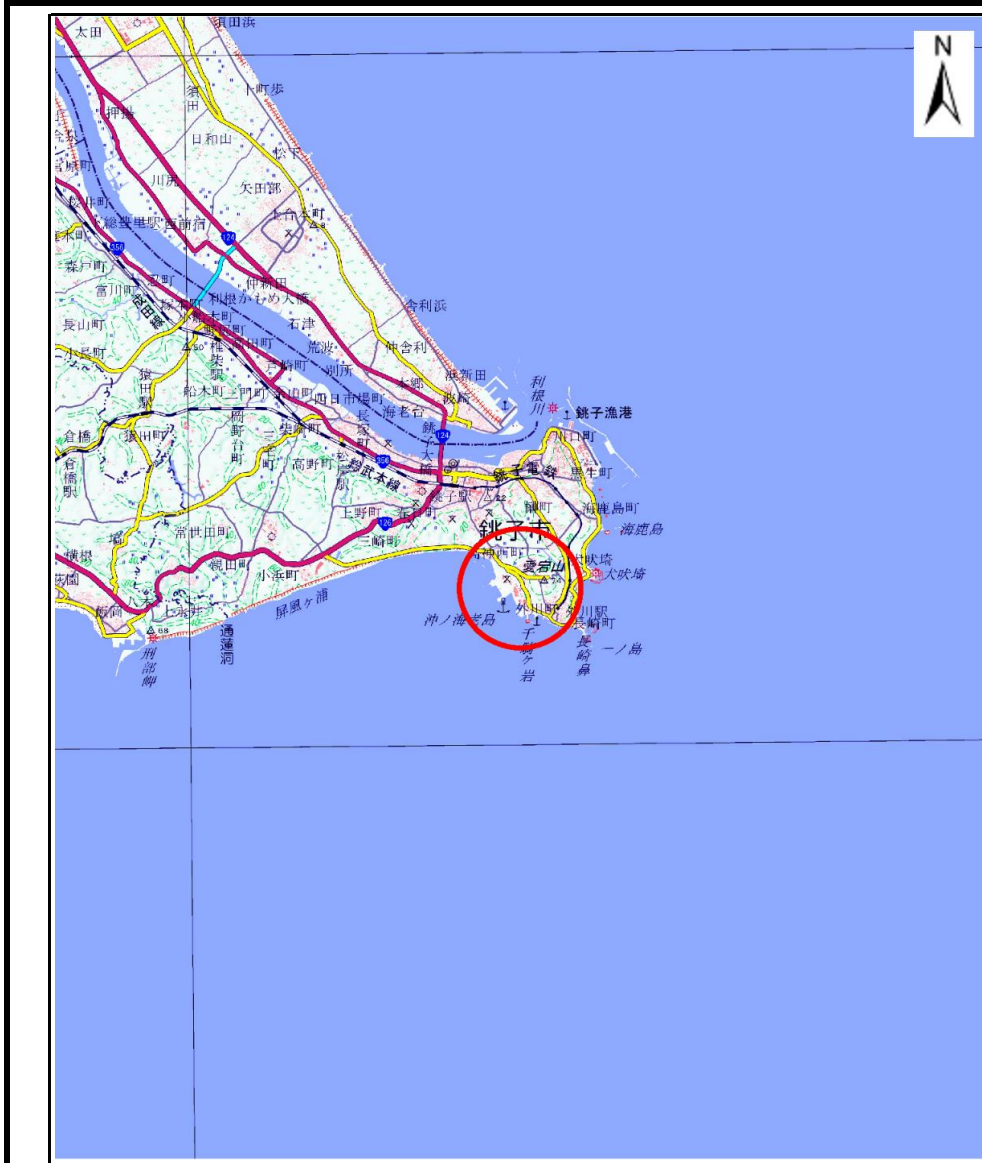


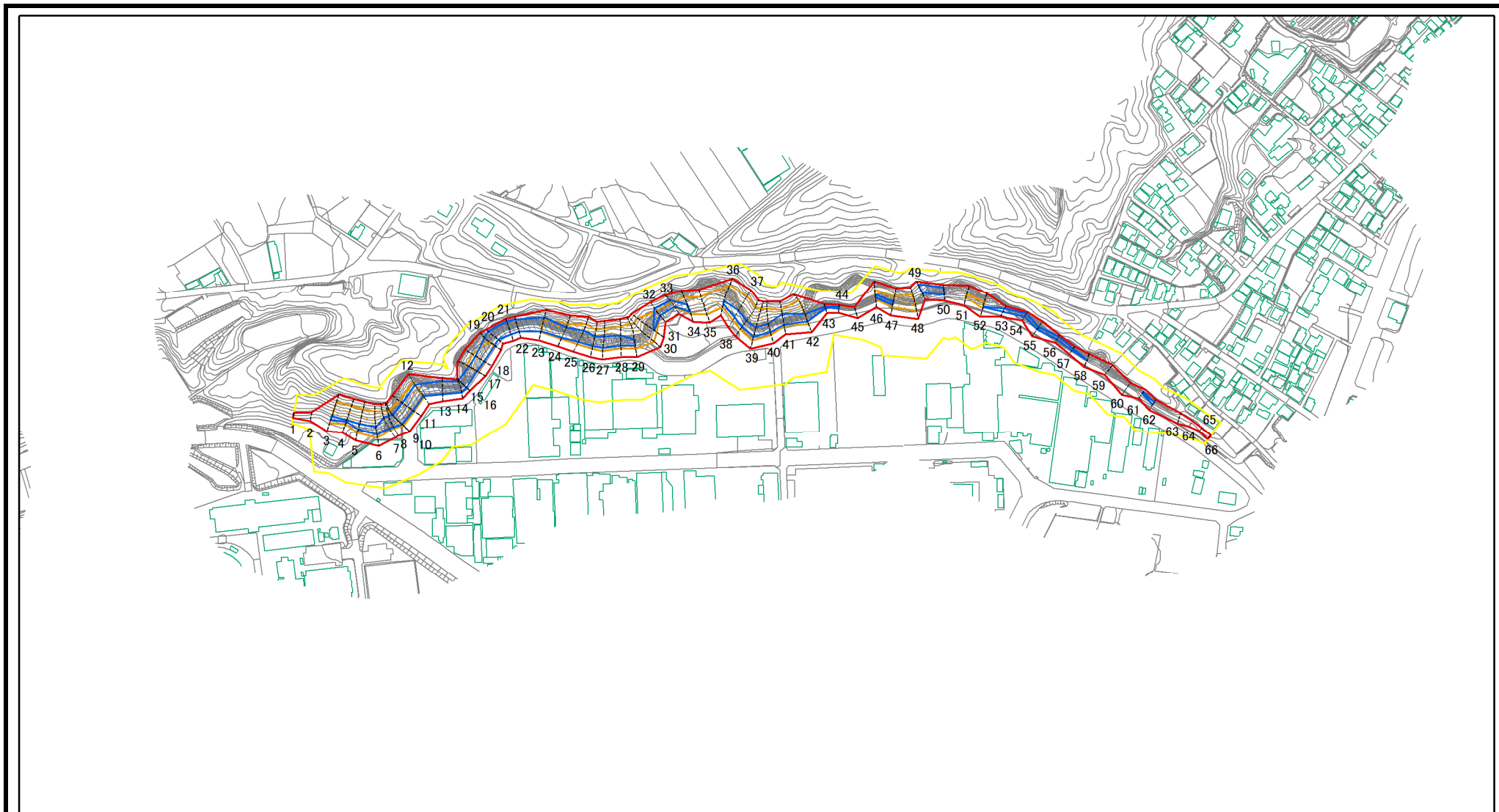
土砂災害警戒区域等の指定の告示に係る図書(様式1)



様式1(急) 土砂災害警戒区域・土砂災害特別警戒区域 位置図	自然現象の種類	急傾斜地の崩壊
	箇所番号	I-091K2106
	箇所名	高神西町3
	所在地	銚子市高神西町、潮見町、犬若

測量法に基づく国土地理院長承認(複製)R 4JHf 116。本製品を複製する場合には、国土地理院の長の承認を得なければならない。

土砂災害警戒区域等の指定の告示に係る図書(様式2)

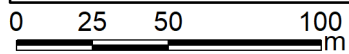
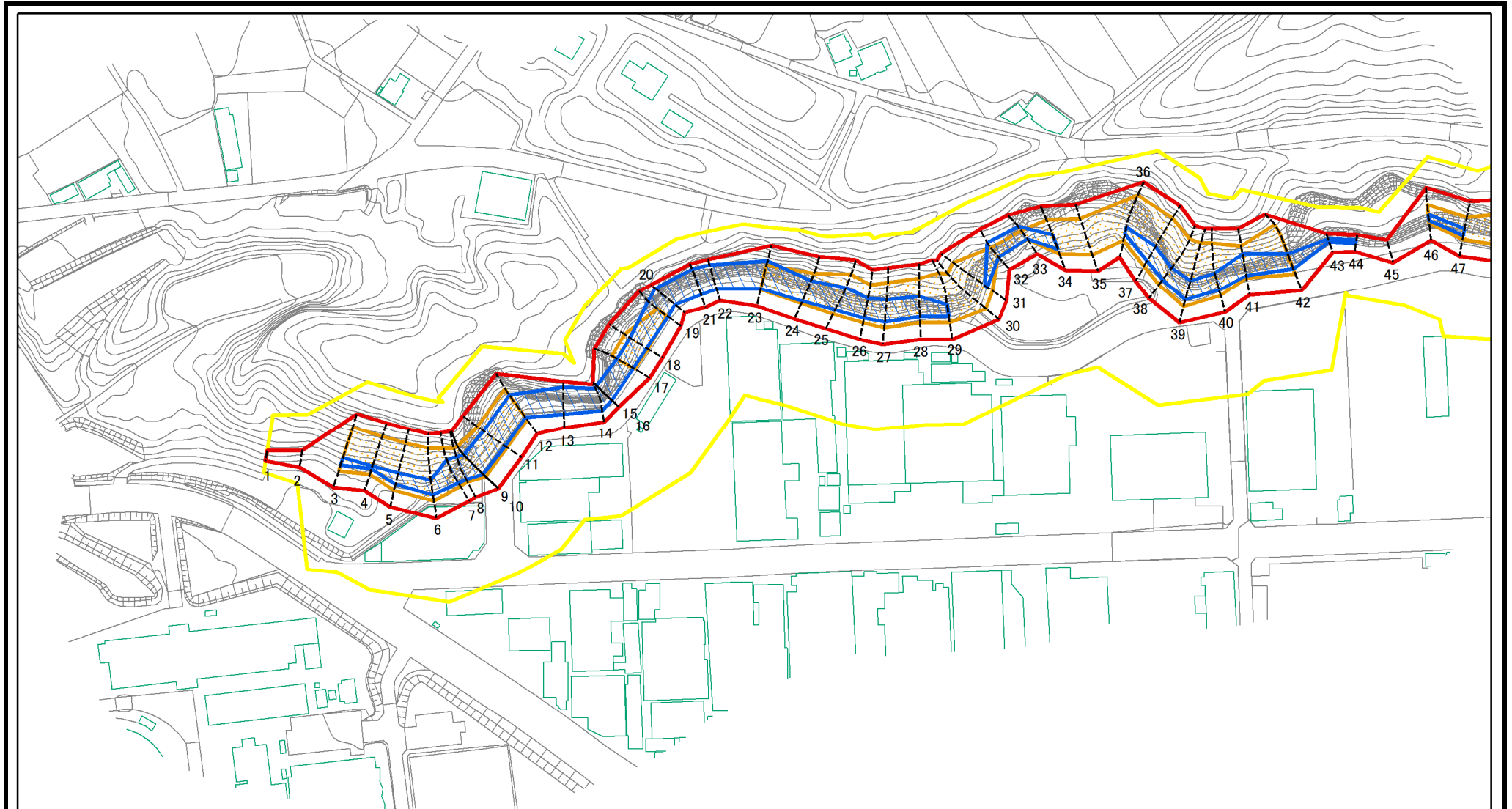


0 25 50 100
m

図中の数字は横断測線番号を示す

様式2(急) 土砂災害警戒区域・土砂災害特別警戒区域 区域図(その1)	土砂災害防止法施行令第二条の基準に該当する区域		縮尺 1:5,000	自然現象の種類	急傾斜地の崩壊	箇所番号	I-091K2106
	土砂災害防止法施行令第三条の基準に該当する区域			告示番号	千葉県告示第426号 千葉県告示第427号	箇所名	高神西町3
	土砂等の(移動)高さが1m以下の場合、土砂等の移動による力が100kN/m ² を超える区域			告示年月日	令和5年11月7日	所在地	銚子市高神西町、潮見町、犬若
土砂等の堆積の高さが3mを超える区域							
それ以外の区域							

土砂災害警戒区域等の指定の告示に係る図書(様式2)



図中の数字は横断測線番号を示す

様式2(急)

土砂災害警戒区域・土砂災害特別警戒区域
区域図(その1)

土砂災害防止法施行令第二条の基準に該当する区域



土砂災害防止法
施行令第三条の
基準に該当する
区域



縮尺

1:2,500

自然現象
の種類

急傾斜地の崩壊

箇所番号

I-091K2106

告示番号

千葉県告示第426号
千葉県告示第427号

箇所名

高神西町3

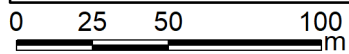
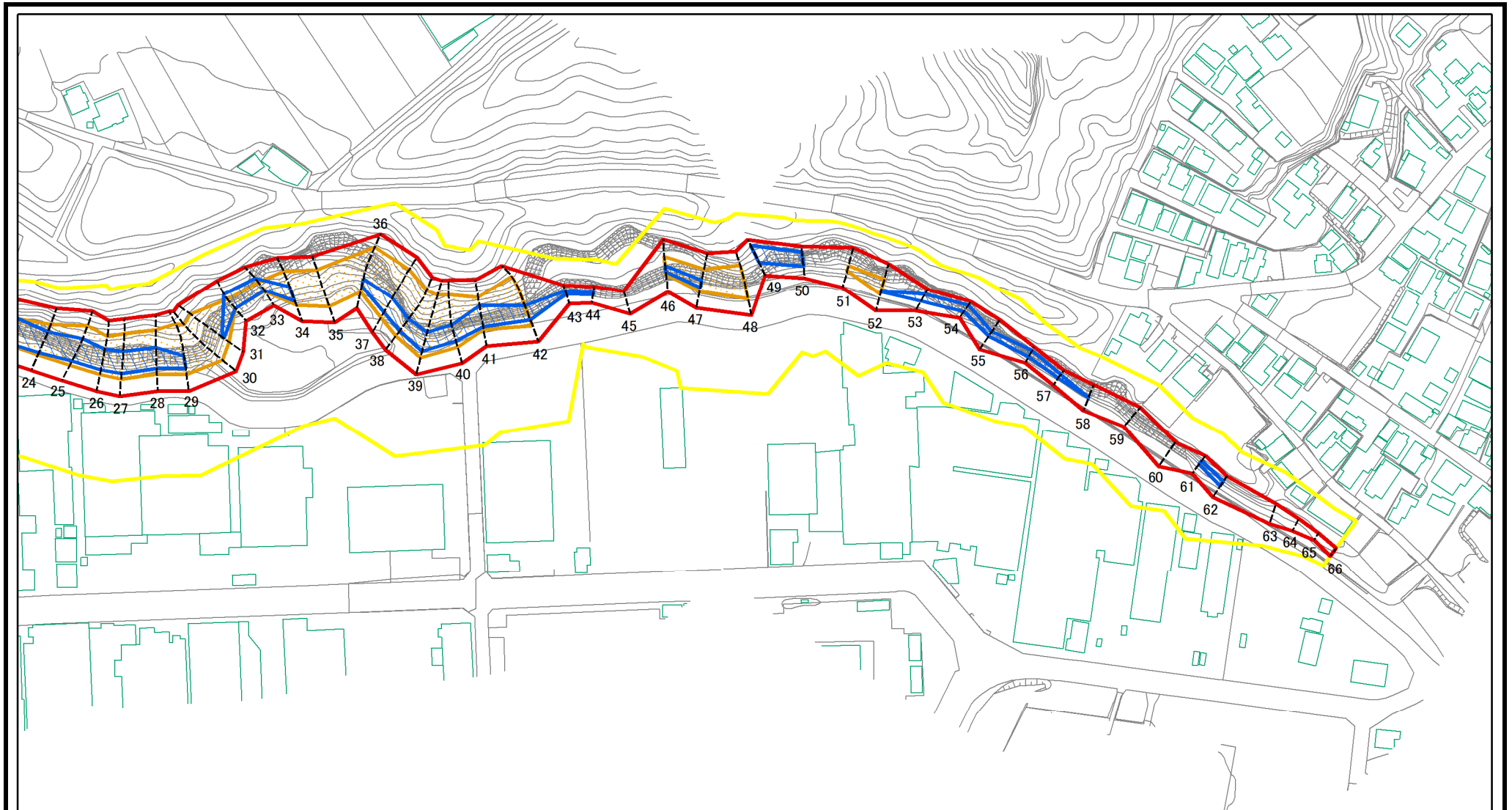
告示年月日

令和5年11月7日

所在地

銚子市高神西町、潮見町、犬若

土砂災害警戒区域等の指定の告示に係る図書(様式2)



図中の数字は横断測線番号を示す

様式2(急)

土砂災害警戒区域・土砂災害特別警戒区域
区域図(その1)

土砂災害防止法施行令第二条の基準に該当する区域



土砂災害防止法
施行令第三条の
基準に該当する
区域



土砂等の(移動)高さが1m以下の場合、
土砂等の移動による力が100kN/m²を超える区域



土砂等の堆積の高さが3mを超える区域



縮尺
1:2,500



自然現象
の種類

急傾斜地の崩壊

箇所番号

I-091K2106

告示番号

千葉県告示第426号
千葉県告示第427号

箇所名

高神西町3

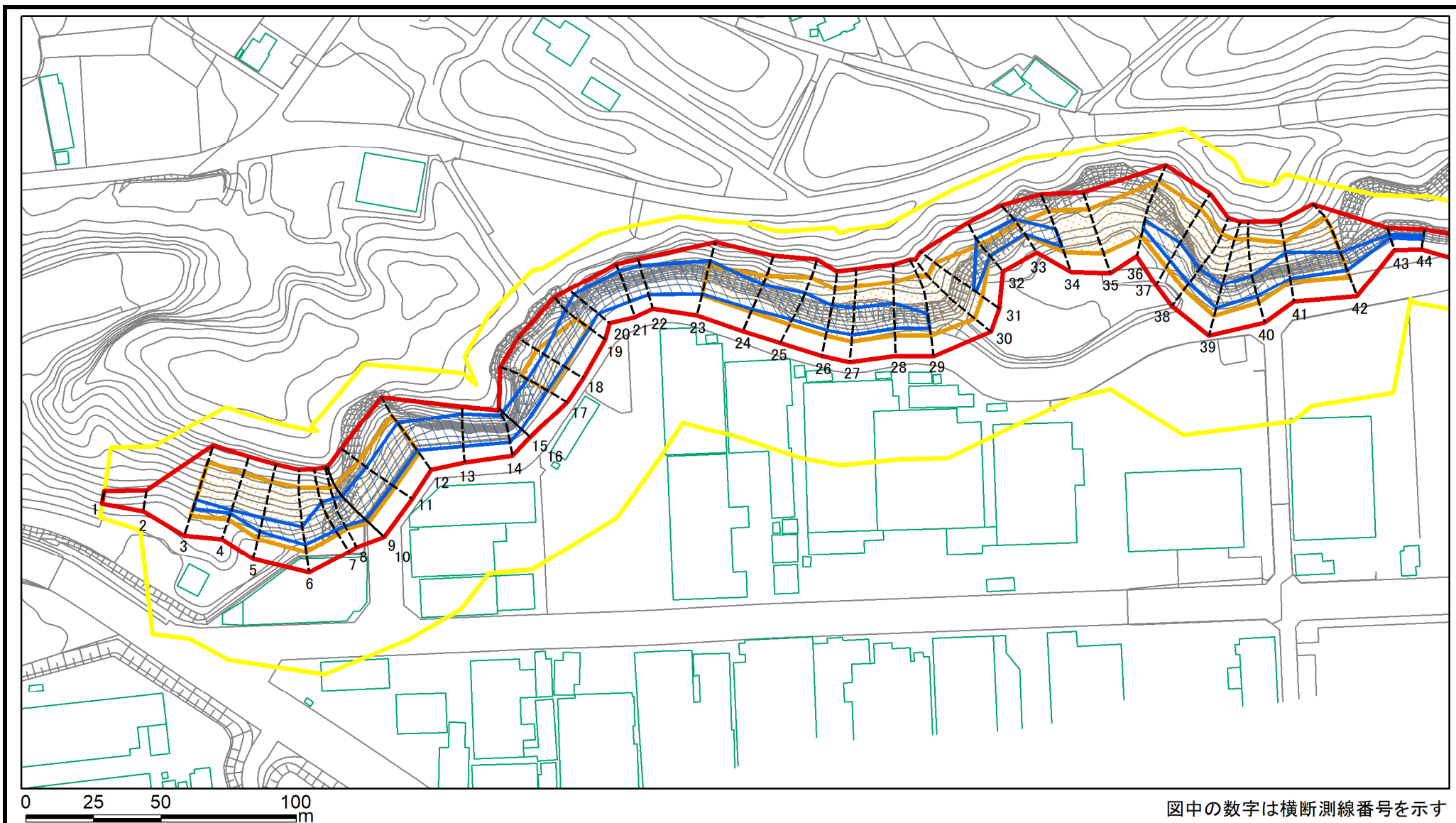
告示年月日

令和5年11月7日

所在地

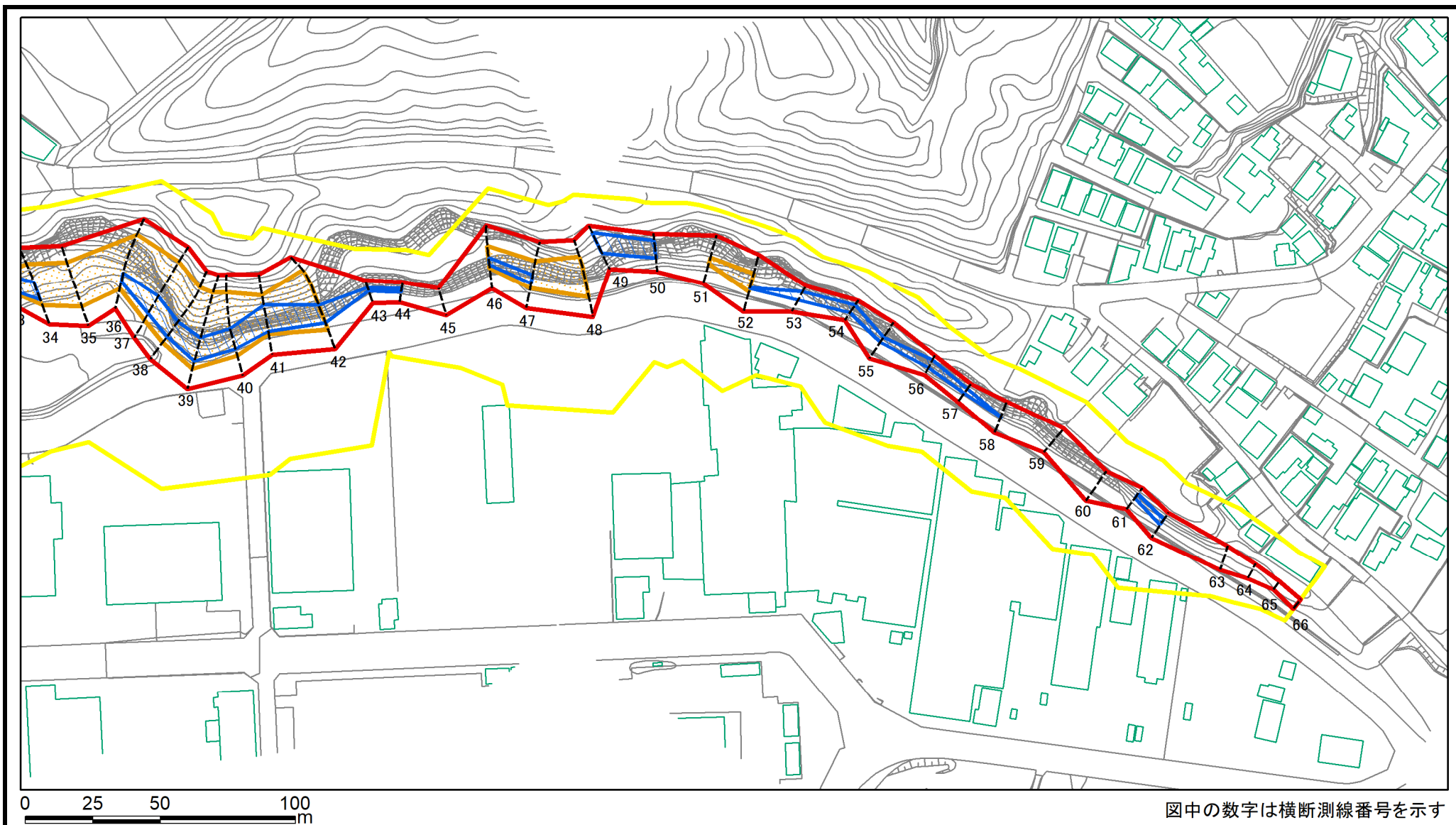
銚子市高神西町、潮見町、犬若

土砂災害警戒区域等の指定の告示に係る図書(様式2)参考図



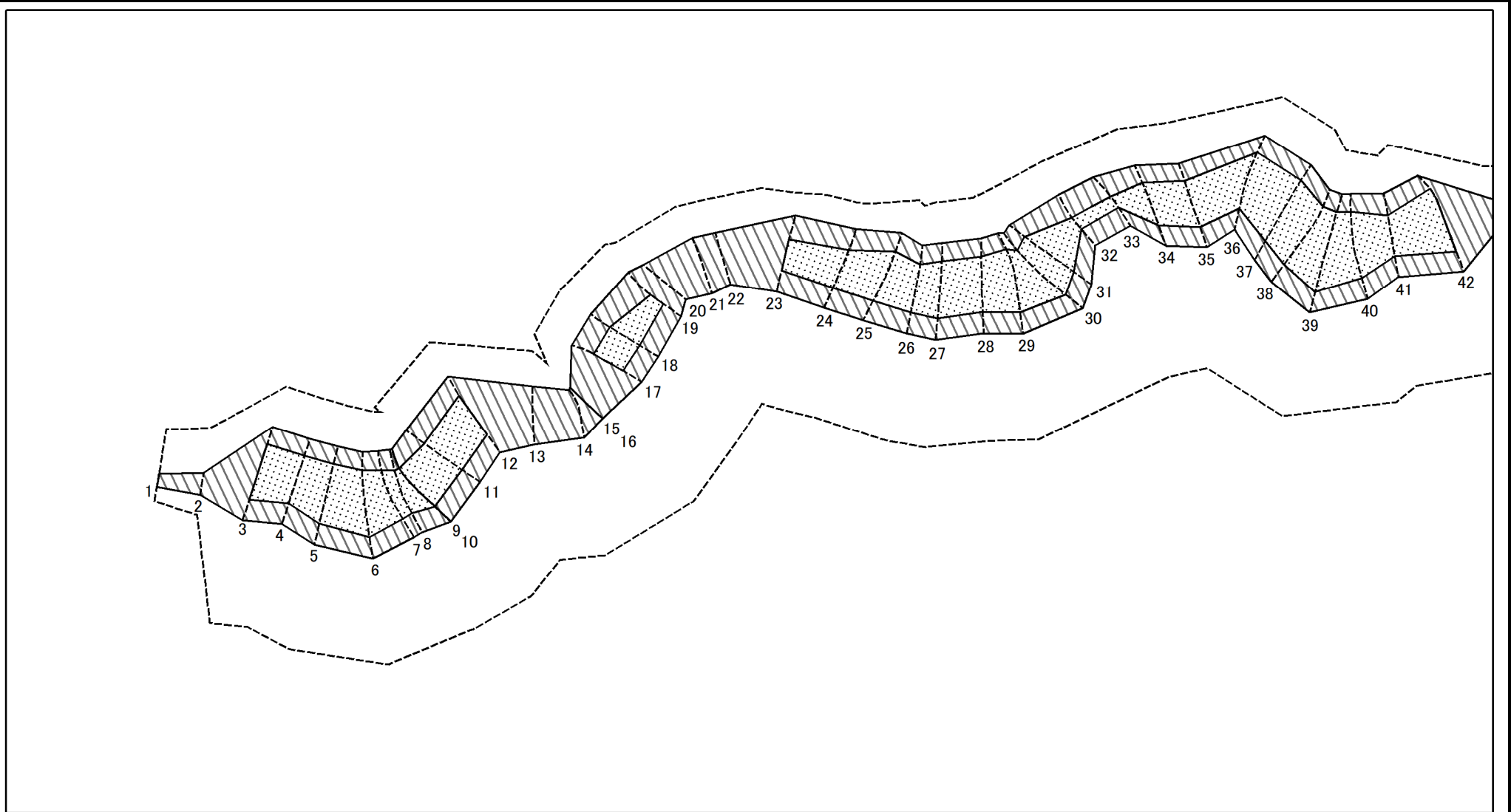
様式2(急) 土砂災害警戒区域・土砂災害特別警戒区域 区域図(参考図)	土砂災害防止法施行令第二条の基準に該当する区域		縮尺 1:2,000	自然現象の種類	急傾斜地の崩壊	箇所番号	I-091K2106
	土砂災害防止法施行令第三条の基準に該当する区域			告示番号	千葉県告示第426号 千葉県告示第427号	箇所名	高神西町3
	それ以外の区域			告示年月日	令和5年11月7日	所在地	銚子市高神西町、潮見町、犬若

土砂災害警戒区域等の指定の告示に係る図書(様式2)参考図



様式2(急) 土砂災害警戒区域・土砂災害特別警戒区域 区域図(参考図)	土砂災害防止法施行令第二条の基準に該当する区域		縮尺 1:2,000	自然現象の種類 急傾斜地の崩壊	箇所番号 I-091K2106
	土砂災害防止法施行令第三条の基準に該当する区域			告示番号 千葉県告示第426号 千葉県告示第427号	箇所名 高神西町3
	土砂等の(移動)高さが1m以下の場合、 土砂等の移動による力が100kN/m ² を超える区域			告示年月日 令和5年11月7日	所在地 銚子市高神西町、潮見町、犬若
	土砂等の堆積の高さが3mを超える区域				
	それ以外の区域				

土砂災害警戒区域等の指定の告示に係る図書(様式2-1)

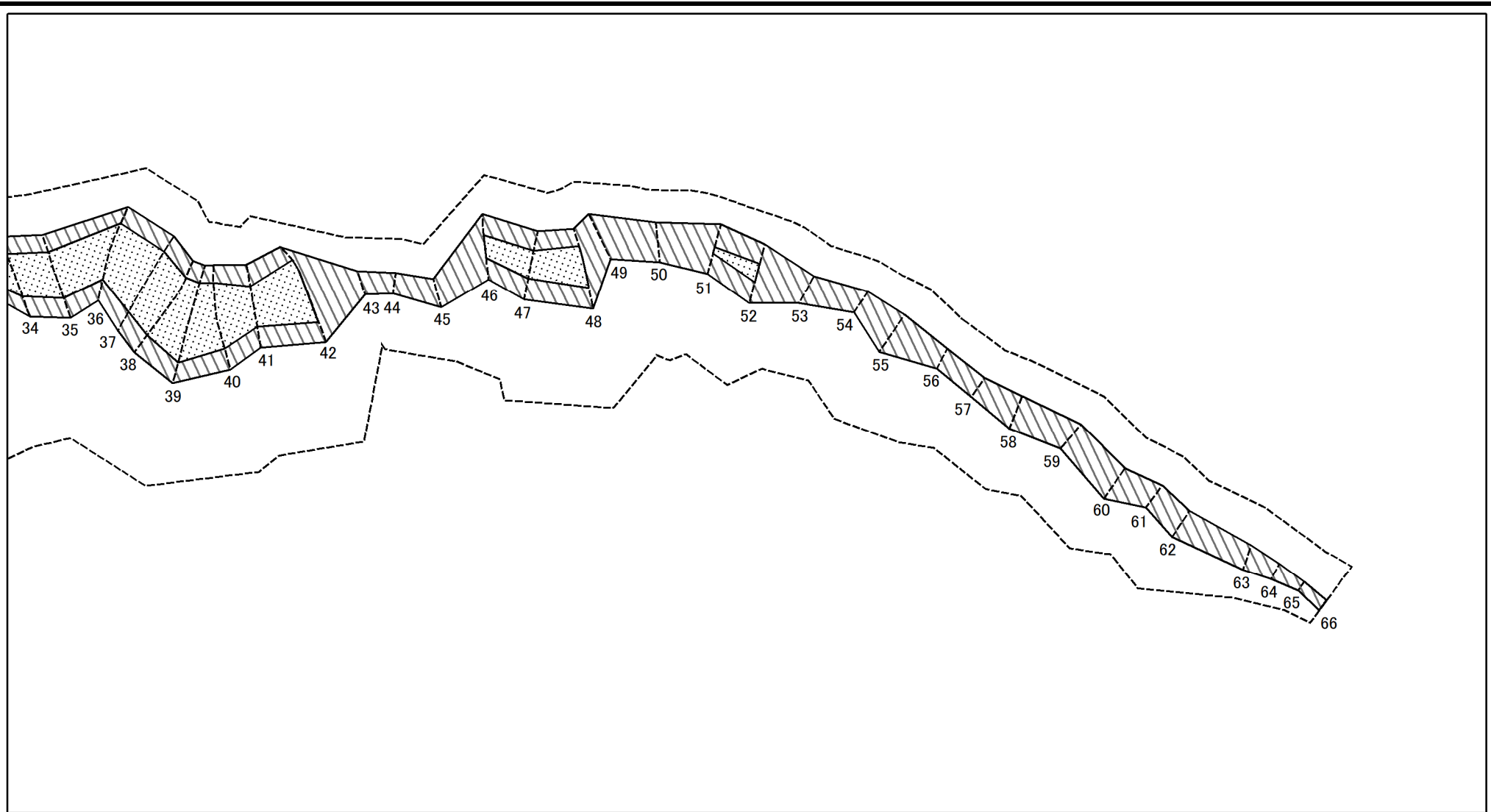


図中の数字は横断測線番号を示す

様式2-1(急)
土砂災害特別警戒区域の区域区分図
(急傾斜地の崩壊に伴う土石等の移動により
建築物の地上部に作用すると想定される力)
<力区分:移動>

土砂災害防止法施行令第二条の基準に該当する区域		縮尺 1:2,000	自然現象 の種類	急傾斜地の崩壊	箇所番号	I-091K2106
土砂災害防止法 施行令第三条の 基準に該当する 区域			告示番号	千葉県告示第426号 千葉県告示第427号	箇所名	高神西町3
それ以外の区域			告示年月日	令和5年11月7日	所在地	銚子市高神西町、潮見町、犬若

土砂災害警戒区域等の指定の告示に係る図書(様式2-1)

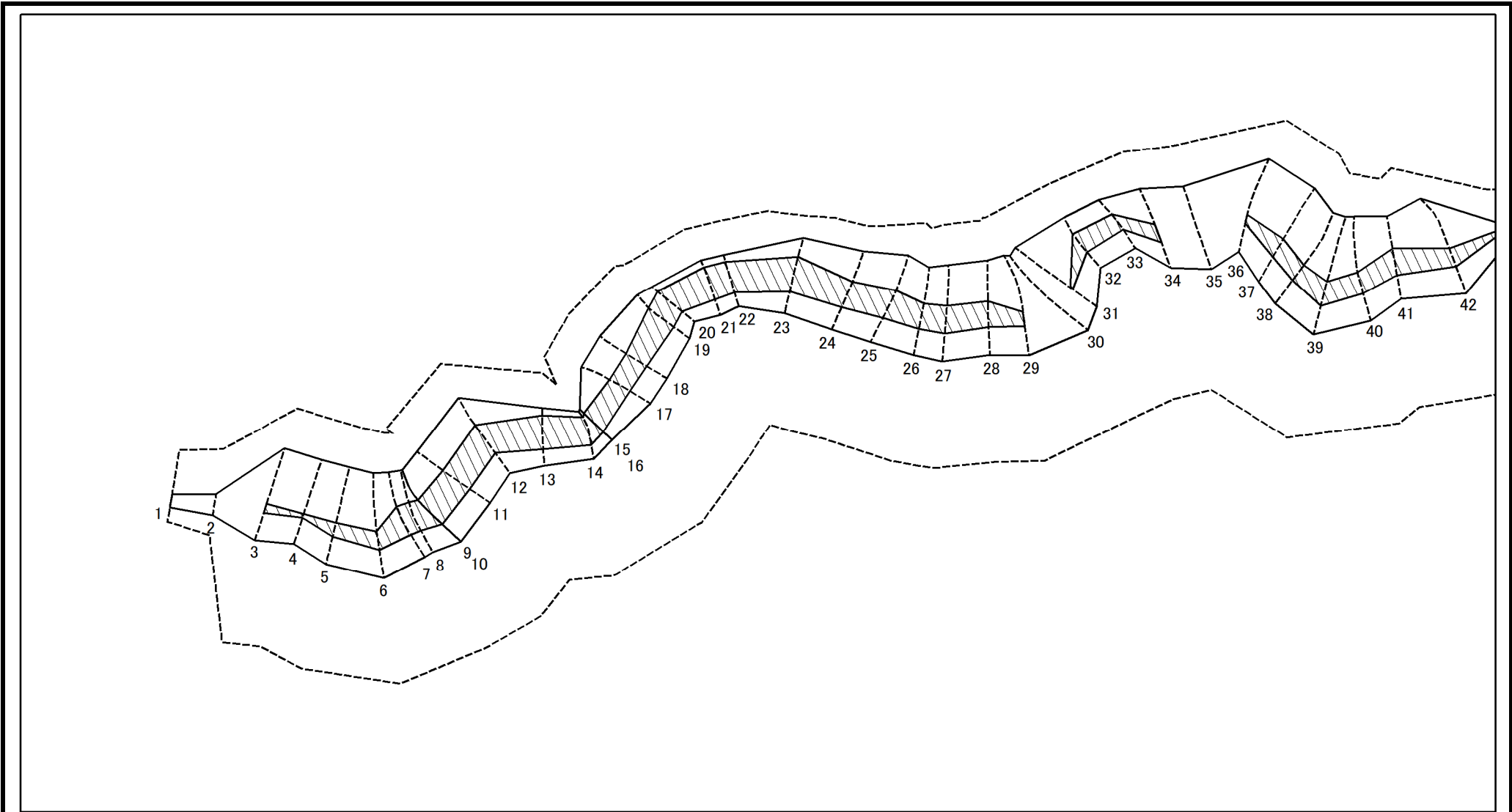


図中の数字は横断測線番号を示す

様式2-1(急)
土砂災害特別警戒区域の区域区分図
(急傾斜地の崩壊に伴う土石等の移動により
建築物の地上部に作用すると想定される力)
<力区分:移動>

土砂災害防止法施行令第二条の基準に該当する区域		縮尺 1:2,000	自然現象 の種類	急傾斜地の崩壊	箇所番号	I-091K2106
土砂災害防止法 施行令第三条の 基準に該当する 区域			告示番号	千葉県告示第426号 千葉県告示第427号	箇所名	高神西町3
それ以外の区域			告示年月日	令和5年11月7日	所在地	銚子市高神西町、潮見町、犬若

土砂災害警戒区域等の指定の告示に係る図書(様式2-2)



0 25 50 100
m

図中の数字は横断測線番号を示す

様式2-2(急)
土砂災害特別警戒区域の区域区分図
(急傾斜地の崩壊に伴う土石等の移動により
建築物の地上部に作用すると想定される力)
<力区分:堆積>

土砂災害防止法施行令第二条の基準に該当する区域



土砂災害防止法
施行令第三条の
基準に該当する
区域

土石等の堆積の高さが3mを超える区域

それ以外の区域



縮尺
1:2,000

自然現象
の種類

告示番号

告示年月日

急傾斜地の崩壊

千葉県告示第426号
千葉県告示第427号

令和5年11月7日

箇所番号

箇所名

所在地

I-091K2106

高神西町3

銚子市高神西町、潮見町、犬若

土砂災害警戒区域等の指定の告示に係る図書(様式2-2)



0 25 50 100
m

図中の数字は横断測線番号を示す

様式2-2(急)
土砂災害特別警戒区域の区域区分図
(急傾斜地の崩壊に伴う土石等の移動により
建築物の地上部に作用すると想定される力)
<力区分:堆積>

土砂災害防止法施行令第二条の基準に該当する区域		
土砂災害防止法 施行令第三条の 基準に該当する 区域	土石等の堆積の高さが3mを超える区域	
	それ以外の区域	

縮尺
1:2,000

自然現象 の種類	急傾斜地の崩壊	箇所番号	I-091K2106
告示番号	千葉県告示第426号 千葉県告示第427号	箇所名	高神西町3
告示年月日	令和5年11月7日	所在地	銚子市高神西町、潮見町、犬若

土砂災害警戒区域等の指定の告示に係る図書(様式3)

(1/2)

横断測線の区間	土石等の移動により建築物の地上部に作用すると想定される力				土石等の堆積により建築物の地上部に作用すると想定される力				横断測線の区間	土石等の移動により建築物の地上部に作用すると想定される力				土石等の堆積により建築物の地上部に作用すると想定される力			
	土石等の(移動)高さが1m以下の場合、土石等の移動による力が100kN/m ² を超える区域		それ以外の区域		土石等の堆積の高さが3mを超える区域		それ以外の区域			土石等の(移動)高さが1m以下の場合、土石等の移動による力が100kN/m ² を超える区域		それ以外の区域		土石等の堆積の高さが3mを超える区域		それ以外の区域	
	力の大きさのうち最大のもの(kN/m ²)	土石等の高さ(m)	力の大きさのうち最大のもの(kN/m ²)	土石等の高さ(m)	力の大きさのうち最大のもの(kN/m ²)	土石等の高さ(m)	力の大きさのうち最大のもの(kN/m ²)	土石等の高さ(m)		力の大きさのうち最大のもの(kN/m ²)	土石等の高さ(m)	力の大きさのうち最大のもの(kN/m ²)	土石等の高さ(m)	力の大きさのうち最大のもの(kN/m ²)	土石等の高さ(m)	力の大きさのうち最大のもの(kN/m ²)	土石等の高さ(m)
1 ~ 2	-	-	73.32	1.00	-	-	9.25	1.73	28 ~ 29	153.20	1.00	100.00	1.00	18.07	3.38	16.05	3.00
2 ~ 3	-	-	100.00	1.00	-	-	16.05	3.00	29 ~ 30	153.20	1.00	100.00	1.00	-	-	16.05	3.00
3 ~ 4	150.54	1.00	100.00	1.00	17.67	3.30	16.05	3.00	30 ~ 31	148.12	1.00	100.00	1.00	-	-	16.05	3.00
4 ~ 5	151.95	1.00	100.00	1.00	17.73	3.31	16.05	3.00	31 ~ 32	148.12	1.00	100.00	1.00	20.99	3.92	16.05	3.00
5 ~ 6	154.21	1.00	100.00	1.00	18.31	3.42	16.05	3.00	32 ~ 33	113.80	1.00	100.00	1.00	20.99	3.92	16.05	3.00
6 ~ 7	154.21	1.00	100.00	1.00	20.07	3.75	16.05	3.00	33 ~ 34	143.74	1.00	100.00	1.00	18.74	3.50	16.05	3.00
7 ~ 8	144.61	1.00	100.00	1.00	20.67	3.86	16.05	3.00	34 ~ 35	145.14	1.00	100.00	1.00	-	-	16.05	3.00
8 ~ 9	142.93	1.00	100.00	1.00	20.67	3.86	16.05	3.00	35 ~ 36	150.64	1.00	100.00	1.00	-	-	16.05	3.00
10 ~ 11	142.93	1.00	100.00	1.00	20.99	3.92	16.05	3.00	36 ~ 37	155.09	1.00	100.00	1.00	18.22	3.41	16.05	3.00
11 ~ 12	138.34	1.00	100.00	1.00	20.99	3.92	16.05	3.00	37 ~ 38	155.09	1.00	100.00	1.00	18.22	3.41	16.05	3.00
12 ~ 13	-	-	100.00	1.00	23.04	4.30	16.05	3.00	38 ~ 39	155.04	1.00	100.00	1.00	18.08	3.38	16.05	3.00
13 ~ 14	-	-	94.52	1.00	23.73	4.43	16.05	3.00	39 ~ 40	155.04	1.00	100.00	1.00	18.61	3.48	16.05	3.00
14 ~ 15	-	-	83.96	1.00	24.71	4.62	16.05	3.00	40 ~ 41	154.35	1.00	100.00	1.00	20.79	3.89	16.05	3.00
16 ~ 17	-	-	100.00	1.00	24.71	4.62	16.05	3.00	41 ~ 42	154.34	1.00	100.00	1.00	20.79	3.89	16.05	3.00
17 ~ 18	130.03	1.00	100.00	1.00	21.18	3.96	16.05	3.00	42 ~ 43	-	-	100.00	1.00	18.37	3.43	16.05	3.00
18 ~ 19	130.03	1.00	100.00	1.00	22.82	4.26	16.05	3.00	43 ~ 44	-	-	61.53	1.00	17.63	3.29	16.05	3.00
19 ~ 20	-	-	100.00	1.00	23.35	4.36	16.05	3.00	44 ~ 45	-	-	72.08	1.00	-	-	16.05	3.00
20 ~ 21	-	-	95.70	1.00	23.35	4.36	16.05	3.00	45 ~ 46	-	-	100.00	1.00	-	-	16.05	3.00
21 ~ 22	-	-	95.70	1.00	23.63	4.42	16.05	3.00	46 ~ 47	130.12	1.00	100.00	1.00	17.65	3.30	16.05	3.00
22 ~ 23	-	-	100.00	1.00	23.63	4.42	16.05	3.00	47 ~ 48	142.59	1.00	100.00	1.00	-	-	16.05	3.00
23 ~ 24	135.26	1.00	100.00	1.00	21.61	4.04	16.05	3.00	48 ~ 49	-	-	100.00	1.00	-	-	16.05	3.00
24 ~ 25	147.24	1.00	100.00	1.00	20.87	3.90	16.05	3.00	49 ~ 50	-	-	94.32	1.00	21.05	3.93	16.05	3.00
25 ~ 26	147.24	1.00	100.00	1.00	19.64	3.67	16.05	3.00	50 ~ 51	-	-	100.00	1.00	-	-	16.05	3.00
26 ~ 27	150.17	1.00	100.00	1.00	18.89	3.53	16.05	3.00	51 ~ 52	122.44	1.00	100.00	1.00	-	-	16.05	3.00
26 ~ 27	150.17	1.00	100.00	1.00	18.89	3.53	16.05	3.00	52 ~ 53	-	-	100.00	1.00	18.38	3.43	16.05	3.00
27 ~ 28	150.17	1.00	100.00	1.00	18.12	3.39	16.05	3.00	53 ~ 54	-	-	66.08	1.00	19.96	3.73	16.05	3.00

様式3(急) 建築物の構造の規制に必要な衝撃に関する事項	自然現象の種類	急傾斜地の崩壊	箇所番号	I-091K2106
	告示番号	千葉県告示第426号 千葉県告示第427号	箇所名	高神西町3
	告示年月日	令和5年11月7日	所在地	銚子市高神西町、潮見町、犬若

