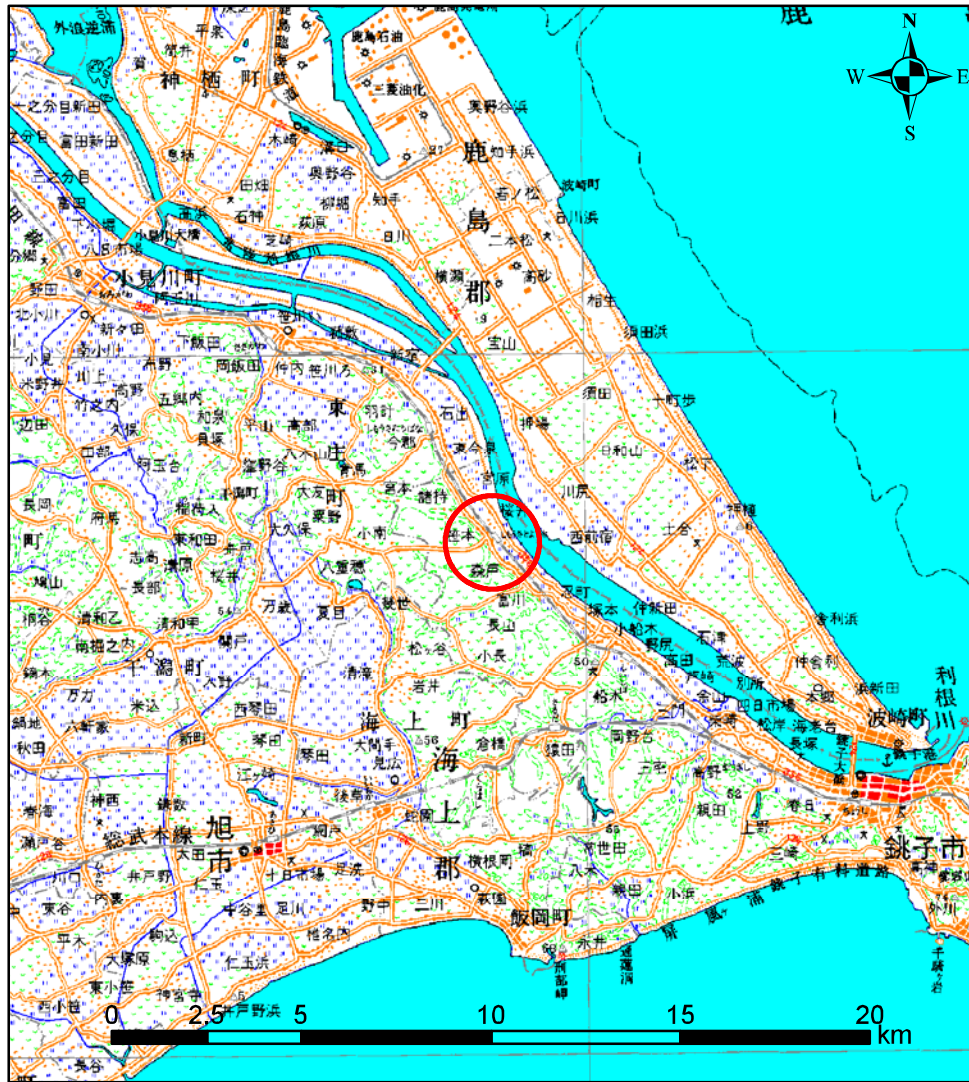
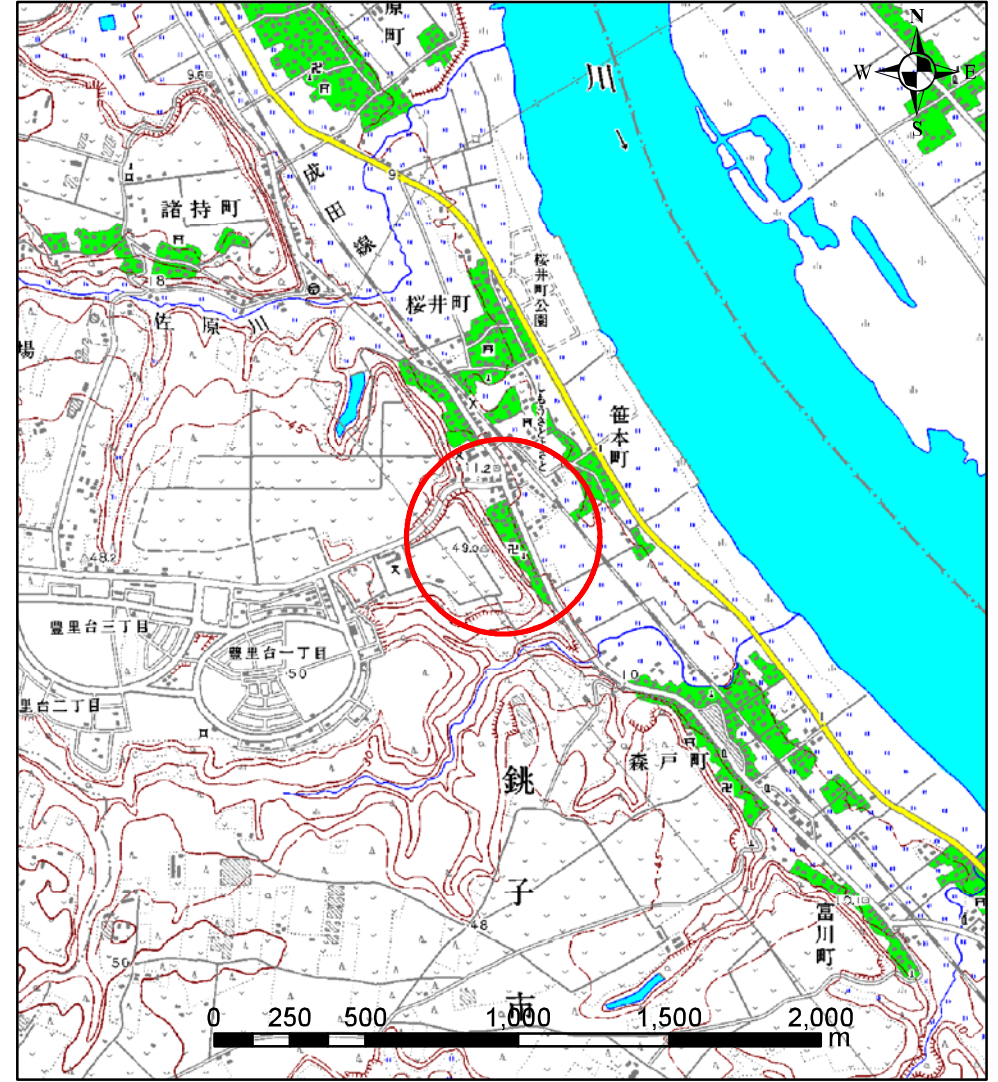


土砂災害警戒区域等の指定の告示に係る図書(その1)



(1/200,000)



(1/25,000)

様式-1(急)

土砂災害警戒区域・土砂災害特別警戒区域
位置図

自然現象の種類

箇所番号

箇所名

所在地

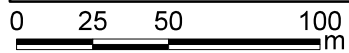
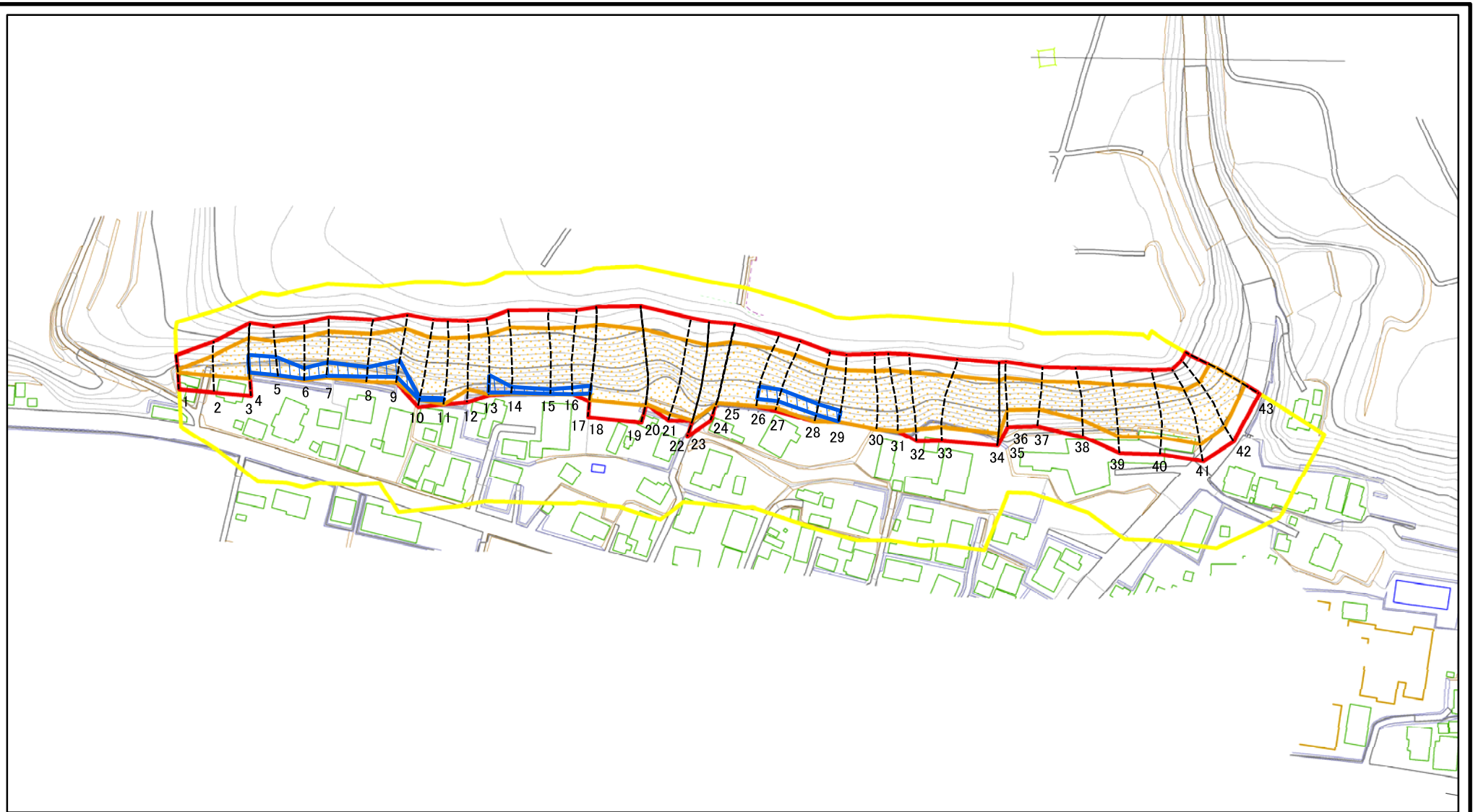
急傾斜地の崩壊

I-0647

笹本町2

銚子市笹本町、森戸町

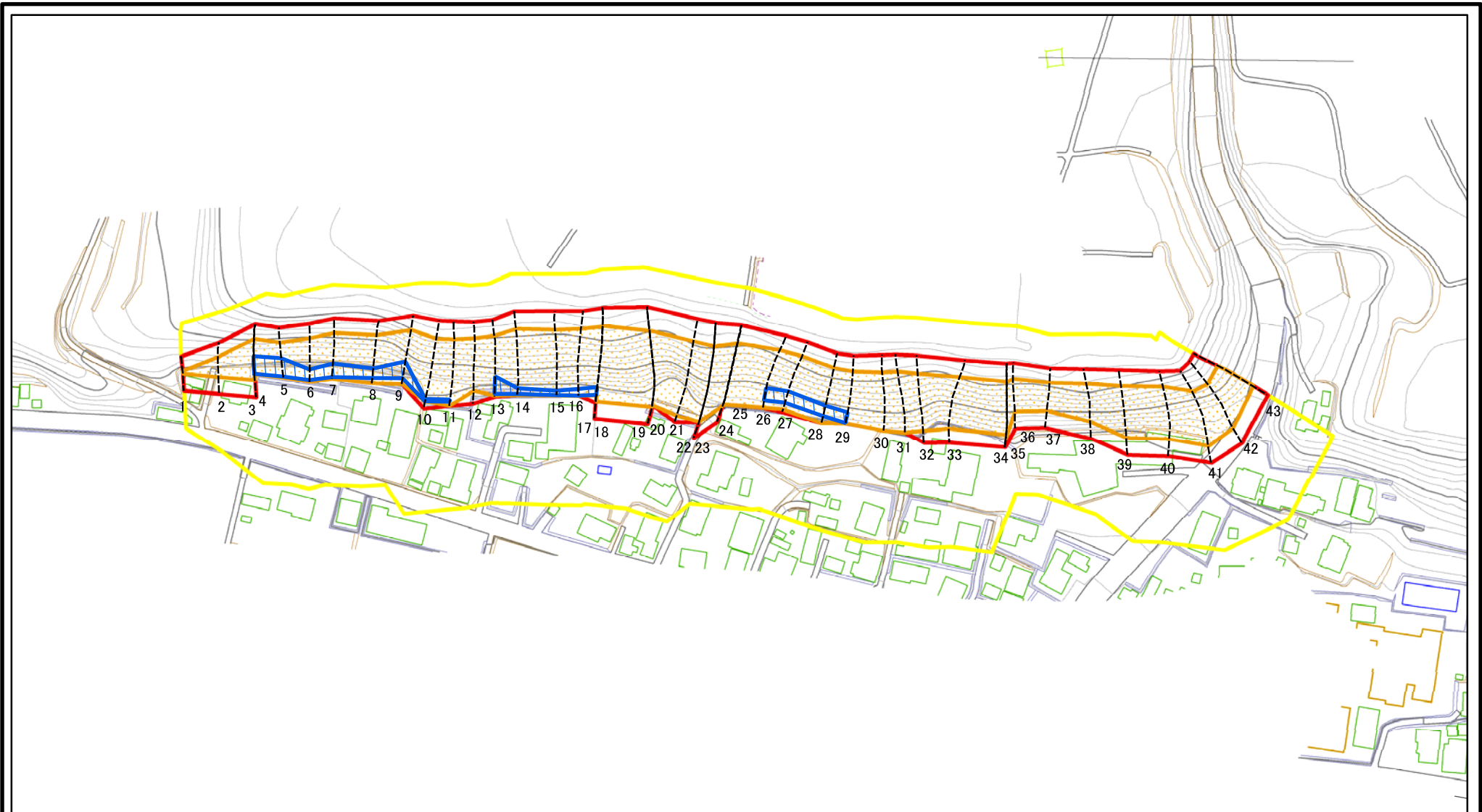
土砂災害警戒区域等の指定の告示に係る図書(その2)



図中の数字は横断測線番号を示す

様式-2(急) 土砂災害警戒区域・土砂災害特別警戒区域 区域図(その1)	土砂災害防止法施行令第二条の基準に該当する区域		 縮尺 1:2,500	自然現象の種類	急傾斜地の崩壊	箇所番号	I-0647
	土砂災害防止法施行令第三条の基準に該当する区域			告示番号	土砂災害警戒区域 千葉県告示第93号 土砂災害特別警戒区域 千葉県告示第96号	箇所名	笹本町2
	土砂等の(移動)高さが1m以下の場合、土砂等の移動による力が100kN/mを超える区域			告示年月日	平成25年3月1日	所在地	銚子市笹本町、森戸町
土砂等の堆積の高さが3mを超える区域		それ以外の区域					

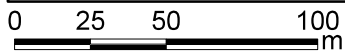
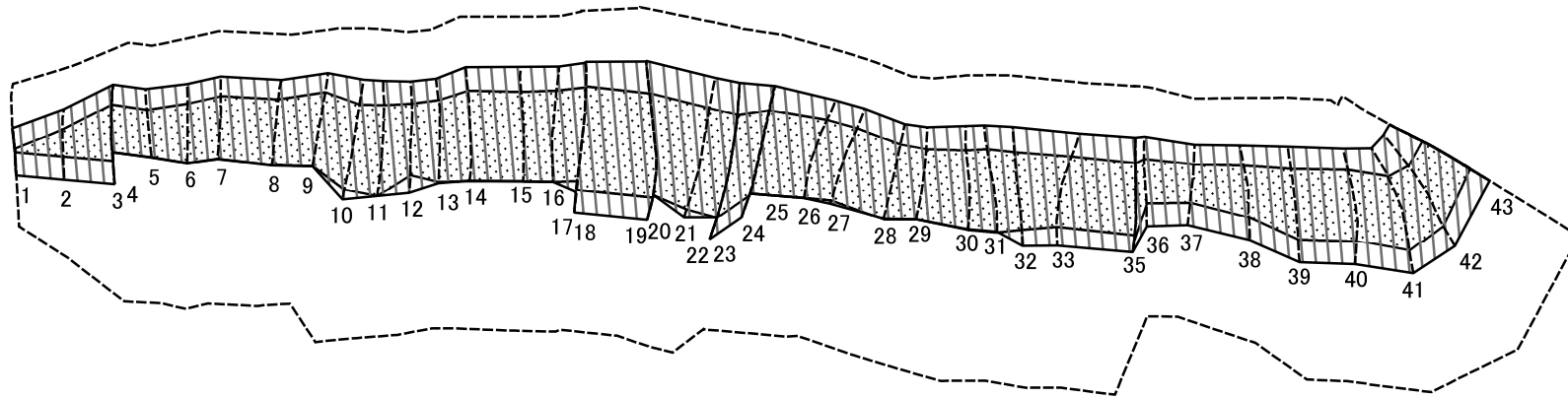
土砂災害警戒区域等の指定の告示に係る図書(その2-1)



図中の数字は横断測線番号を示す

様式-2-1(急) 土砂災害警戒区域・土砂災害特別警戒区域 区域図(その2)	土砂災害防止法施行令第二条の基準に該当する区域		 縮尺 1:2,500	自然現象の種類	急傾斜地の崩壊	箇所番号	I-0647
	土砂災害防止法施行令第三条の基準に該当する区域			告示番号	土砂災害警戒区域 千葉県告示第93号 土砂災害特別警戒区域 千葉県告示第96号	箇所名	笹本町2
	土砂等の(移動)高さが1m以下の場合、土砂等の移動による力が100kN/m ² を超える区域			告示年月日	平成25年3月1日	所在地	銚子市笹本町、森戸町
	土砂等の堆積の高さが3mを超える区域						
それ以外の区域							

土砂災害警戒区域等の指定の告示に係る図書(その2-2)



図中の数字は横断測線番号を示す

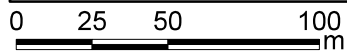
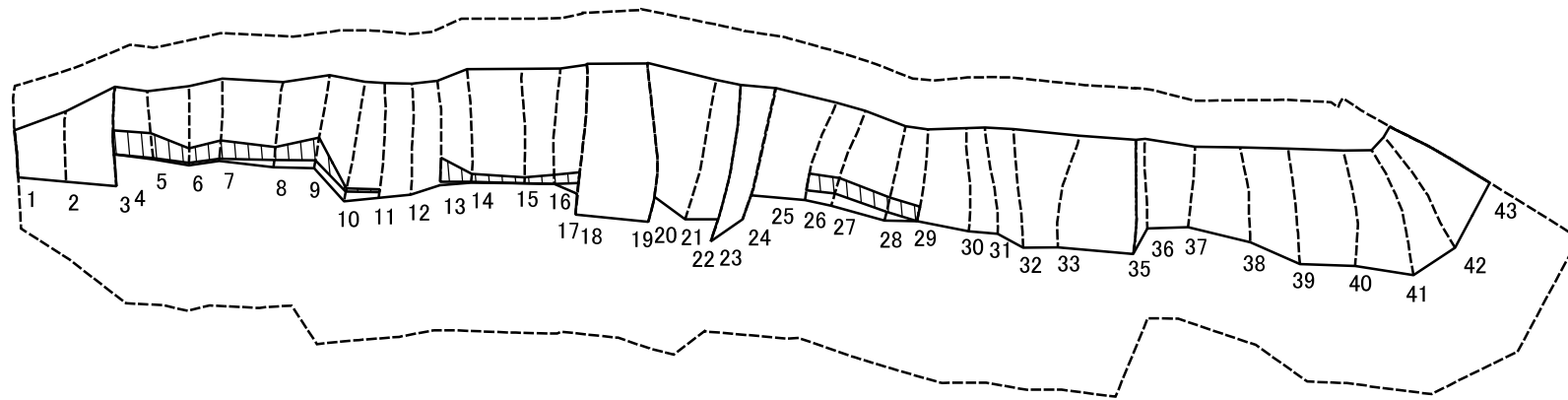
様式-2-2(急)
土砂災害特別警戒区域の区域区分図
(急傾斜地の崩壊に伴う土石等の移動により
建築物の地上部に作用すると想定される力)

土砂災害防止法施行令第二条の基準に該当する区域	
土砂災害防止法施行令第三条の基準に該当する区域	
それ以外の区域	

N
縮尺
1:2,500

自然現象の種類	急傾斜地の崩壊	箇所番号	I-0647
告示番号	土砂災害警戒区域 千葉県告示第93号 土砂災害特別警戒区域 千葉県告示第96号	箇所名	笹本町2
告示年月日	平成25年3月1日	所在地	銚子市笹本町、森戸町

土砂災害警戒区域等の指定の告示に係る図書(その2-3)



図中の数字は横断測線番号を示す

様式-2-3(急)
土砂災害特別警戒区域の区域区分図
(急傾斜地の崩壊に伴う土石等の堆積により
建築物の地上部に作用すると想定される力)

土砂災害防止法施行令第二条の基準に該当する区域



土砂災害防止法
施行令第三条の
基準に該当する
区域

土石等の堆積の高さが3mを超える区域

それ以外の区域



縮尺

1:2,500

自然現象の種類	急傾斜地の崩壊	箇所番号	I-0647
告示番号	土砂災害警戒区域 千葉県告示第93号 土砂災害特別警戒区域 千葉県告示第96号	箇所名	笹本町2
告示年月日	平成25年3月1日	所在地	銚子市笹本町、森戸町

土砂災害警戒区域等の指定の告示に係る図書(その3)

横断測線の区間	土石等の移動により建築物の地上部に作用すると想定される力				土石等の堆積により建築物の地上部に作用すると想定される力				横断測線の区間	土石等の移動により建築物の地上部に作用すると想定される力				土石等の堆積により建築物の地上部に作用すると想定される力			
	土石等の(移動)高さが1m以下の場合、土石等の移動による力が100kN/m ² を超える区域		それ以外の区域		土石等の堆積の高さが3mを超える区域		それ以外の区域			土石等の(移動)高さが1m以下の場合、土石等の移動による力が100kN/m ² を超える区域		それ以外の区域		土石等の堆積の高さが3mを超える区域		それ以外の区域	
	力の大きさのうち最大のもの(kN/m ²)	土石等の高さ(m)	力の大きさのうち最大のもの(kN/m ²)	土石等の高さ(m)	力の大きさのうち最大のもの(kN/m ²)	土石等の高さ(m)	力の大きさのうち最大のもの(kN/m ²)	土石等の高さ(m)		力の大きさのうち最大のもの(kN/m ²)	土石等の高さ(m)	力の大きさのうち最大のもの(kN/m ²)	土石等の高さ(m)	力の大きさのうち最大のもの(kN/m ²)	土石等の高さ(m)	力の大きさのうち最大のもの(kN/m ²)	土石等の高さ(m)
1 ~ 2	128.87	1.00	100.00	1.00	-	-	13.58	2.54	32 ~ 33	145.01	1.00	100.00	1.00	-	-	15.57	2.91
2 ~ 3	147.47	1.00	100.00	1.00	-	-	16.05	3.00	33 ~ 34	145.01	1.00	100.00	1.00	-	-	15.57	2.91
4 ~ 5	147.49	1.00	100.00	1.00	18.49	3.45	16.05	3.00	35 ~ 36	143.55	1.00	100.00	1.00	-	-	15.37	2.87
5 ~ 6	151.48	1.00	100.00	1.00	18.49	3.45	16.05	3.00	36 ~ 37	136.69	1.00	100.00	1.00	-	-	15.55	2.91
6 ~ 7	152.52	1.00	100.00	1.00	18.58	3.47	16.05	3.00	37 ~ 38	142.24	1.00	100.00	1.00	-	-	15.55	2.91
7 ~ 8	152.52	1.00	100.00	1.00	18.58	3.47	16.05	3.00	38 ~ 39	146.26	1.00	100.00	1.00	-	-	15.98	2.99
8 ~ 9	154.80	1.00	100.00	1.00	18.39	3.44	16.05	3.00	39 ~ 40	146.77	1.00	100.00	1.00	-	-	16.00	2.99
9 ~ 10	154.80	1.00	100.00	1.00	18.39	3.44	16.05	3.00	40 ~ 41	146.77	1.00	100.00	1.00	-	-	16.00	2.99
10 ~ 11	146.91	1.00	100.00	1.00	16.22	3.03	16.05	3.00	41 ~ 42	132.12	1.00	100.00	1.00	-	-	14.66	2.74
11 ~ 12	149.36	1.00	100.00	1.00	-	-	16.05	3.00	42 ~ 43	124.64	1.00	100.00	1.00	-	-	14.29	2.67
12 ~ 13	152.77	1.00	100.00	1.00	-	-	16.05	3.00	~								
13 ~ 14	152.77	1.00	100.00	1.00	16.94	3.16	16.05	3.00	~								
14 ~ 15	148.92	1.00	100.00	1.00	16.34	3.05	16.05	3.00	~								
15 ~ 16	148.23	1.00	100.00	1.00	16.25	3.04	16.05	3.00	~								
16 ~ 17	148.23	1.00	100.00	1.00	16.25	3.04	16.05	3.00	~								
18 ~ 19	147.11	1.00	100.00	1.00	-	-	16.05	3.00	~								
20 ~ 21	137.94	1.00	100.00	1.00	-	-	15.48	2.89	~								
21 ~ 22	137.94	1.00	100.00	1.00	-	-	15.48	2.89	~								
23 ~ 24	144.98	1.00	100.00	1.00	-	-	15.44	2.88	~								
25 ~ 26	151.73	1.00	100.00	1.00	-	-	16.05	3.00	~								
26 ~ 27	152.99	1.00	100.00	1.00	16.67	3.12	16.05	3.00	~								
27 ~ 28	152.99	1.00	100.00	1.00	16.67	3.12	16.05	3.00	~								
28 ~ 29	152.14	1.00	100.00	1.00	16.56	3.09	16.05	3.00	~								
29 ~ 30	150.40	1.00	100.00	1.00	-	-	16.05	3.00	~								
30 ~ 31	148.50	1.00	100.00	1.00	-	-	16.05	3.00	~								
31 ~ 32	148.50	1.00	100.00	1.00	-	-	16.05	3.00	~								

様式-3(急) 建築物の構造の規制に必要な衝撃に関する事項	自然現象の種類	急傾斜地の崩壊	箇所番号	I-0647
	告示番号	土砂災害警戒区域 千葉県告示第93号 土砂災害特別警戒区域 千葉県告示第96号	箇所名	笹本町2
	告示年月日	平成25年3月1日	所在地	銚子市笹本町、森戸町