1:2,500

IX－LG 01－3

銚子市地形図42

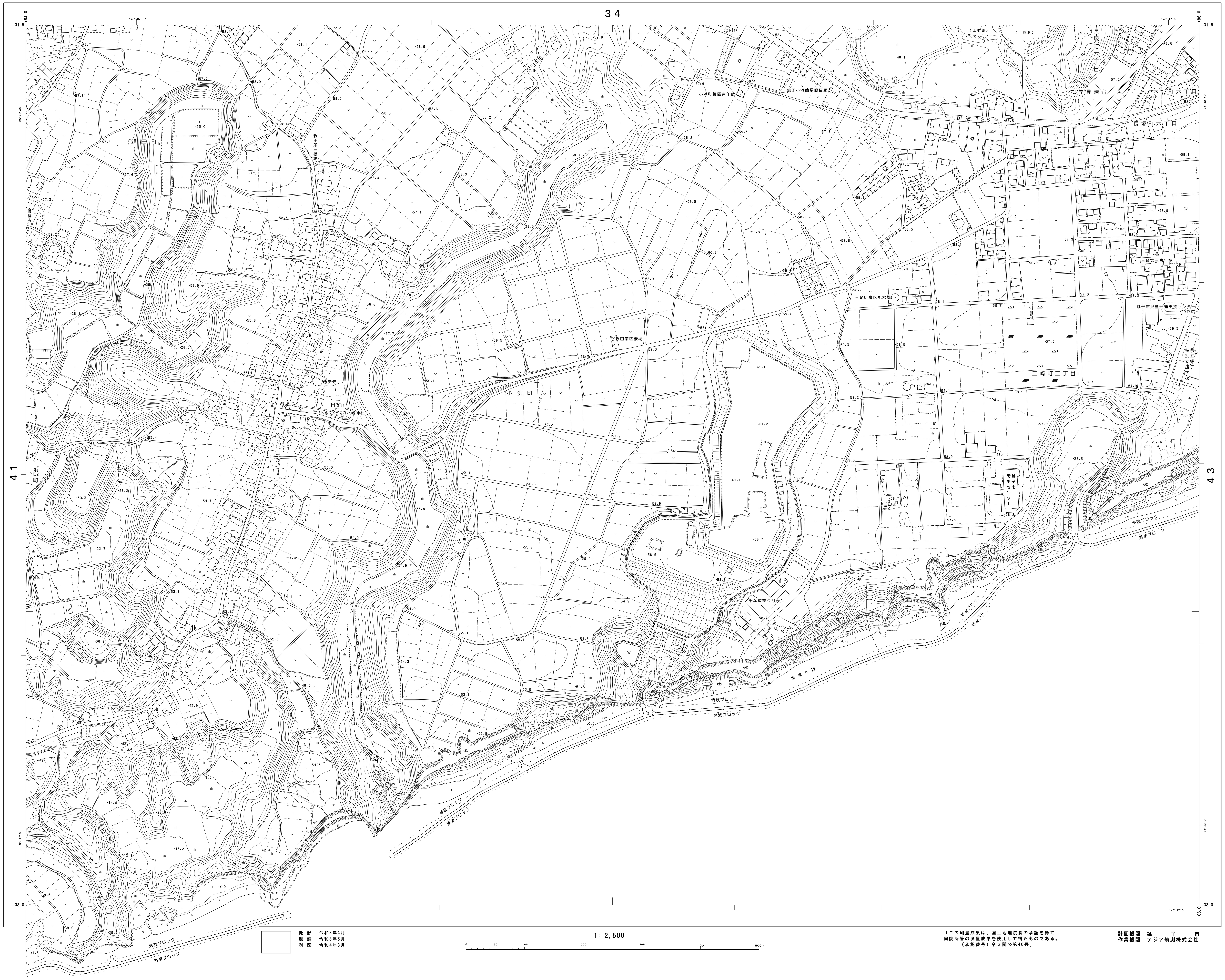

IX－LG 01－3

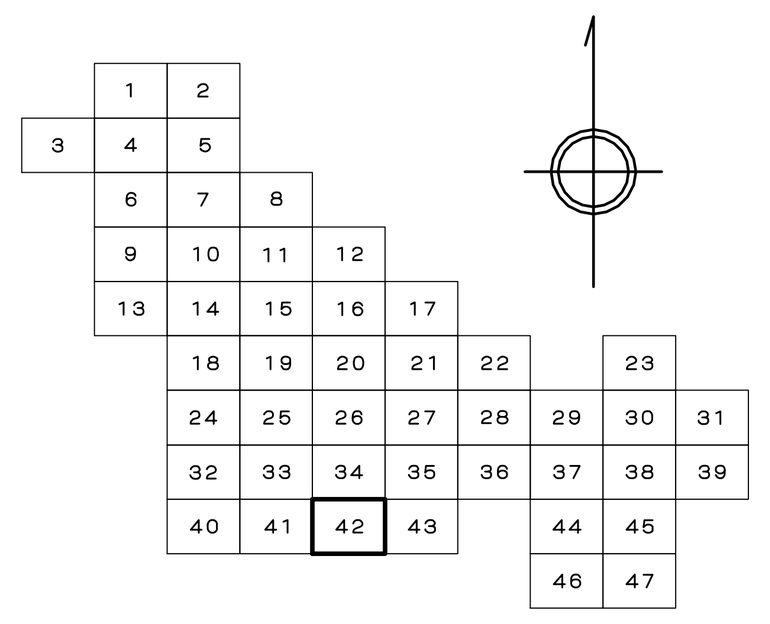



座標系は平成14年国土交通省告示第9号の規定による第Ⅸ座標系
投影は横メルカトル図法
図郭に表示してある座標値はキロメートル単位
方眼は0.5キロメートル間隔
図郭に表示してある経緯度目盛りは10秒間隔
高さの基準は東京湾の平均海面
等高線の間隔は2メートル

撮　影　令和3年4月
現　調　令和3年5月
測　図　令和4年3月

1: 2,500

「この測量成果は、国土地理院長の承認を得て同院所管の測量成果を使用して得たものである。（承認番号）令3関公第40号」

計画機関　銚　子　市
作業機関　アジア航測株式会社

IX－LG 01－3