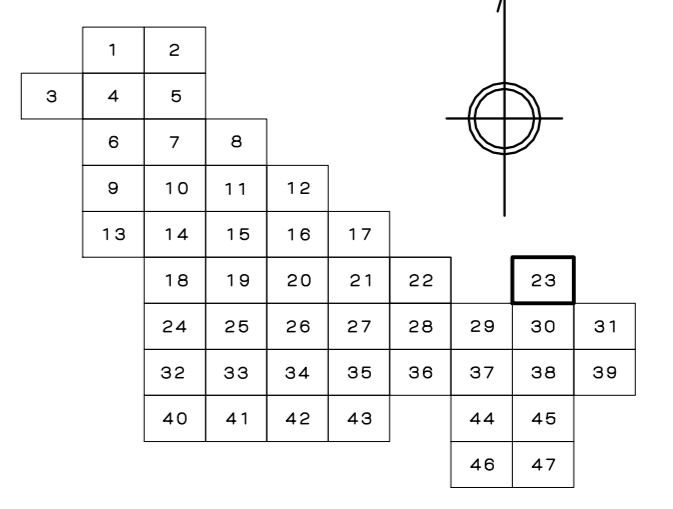


銚子市地形図 23



IX-KG 93-1



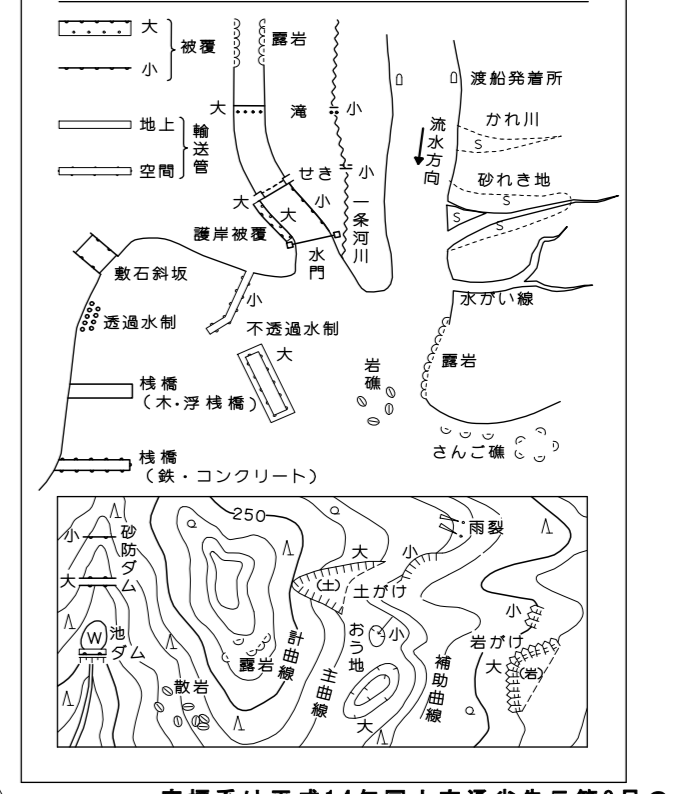
記号

▲ 37.2	三角点	△ 25.62	水準点
▽ 42.3	水準点	▽ 35.6	水準点
● 25.73	水準点	○ 53.4	水準点
○ 12.3	水準点	● 15.8	水準点

◎	市役所	▽	門
△	町長官舎	□	門
△	警察署	△	門
△	裁判所	△	門
△	警察署	△	門
△	警察署	△	門
△	警察署	△	門
△	警察署	△	門
△	警察署	△	門

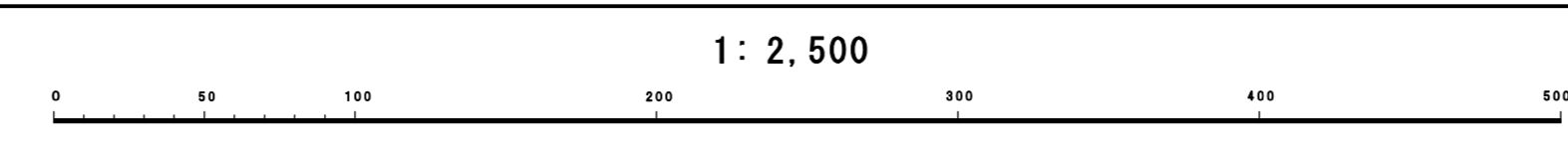
—	道路	—	道路
—	道路	—	道路
—	道路	—	道路
—	道路	—	道路
—	道路	—	道路
—	道路	—	道路
—	道路	—	道路
—	道路	—	道路
—	道路	—	道路
—	道路	—	道路

—	道路	—	道路
—	道路	—	道路
—	道路	—	道路
—	道路	—	道路
—	道路	—	道路



測量長は平成14年国土交通省告示第9号の規定による
 縮尺はメートル法
 投影はメルカトル図法
 図面に示してある距離はキロメートル単位
 距離は2.5メートル間隔
 図面に示してある等高線間隔は10メートル
 等高線の間隔は2メートル

縮尺 令和2年4月
 縮尺 令和2年5月
 縮尺 令和2年3月



「この測量成果は、国土地理院長の承認を得て
 同院所有の測量成果を使用して得たものである。
 (承認番号) 令3第公第40号」

計画機関 銚子市
 作業機関 アジア航測株式会社

IX-KG 93-1