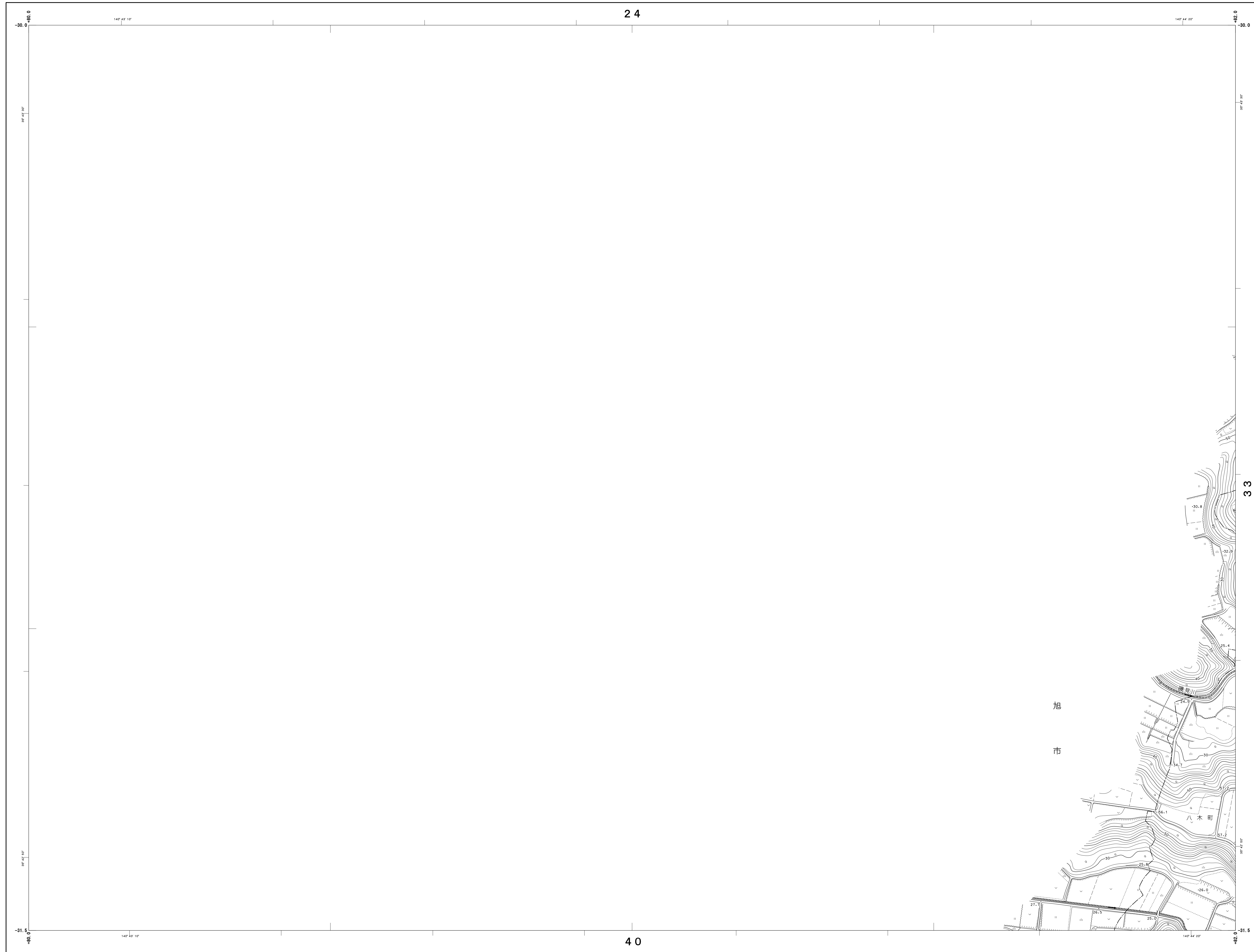
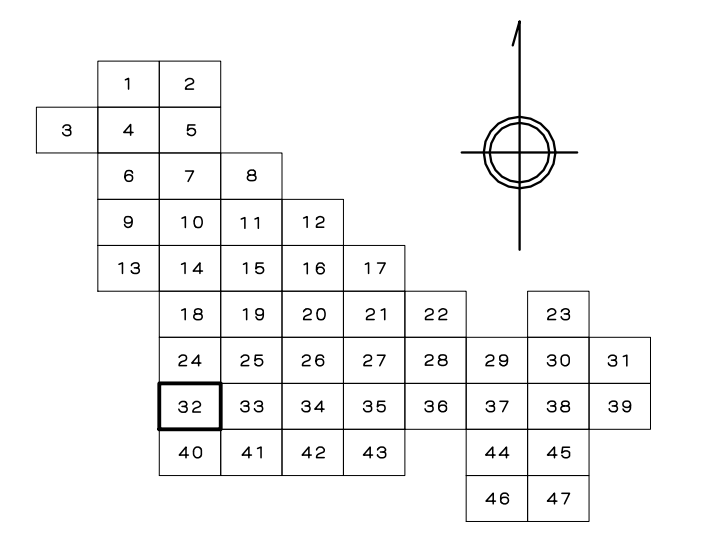


1:2,500
IX-LG 00-1

銚子市地形図 32

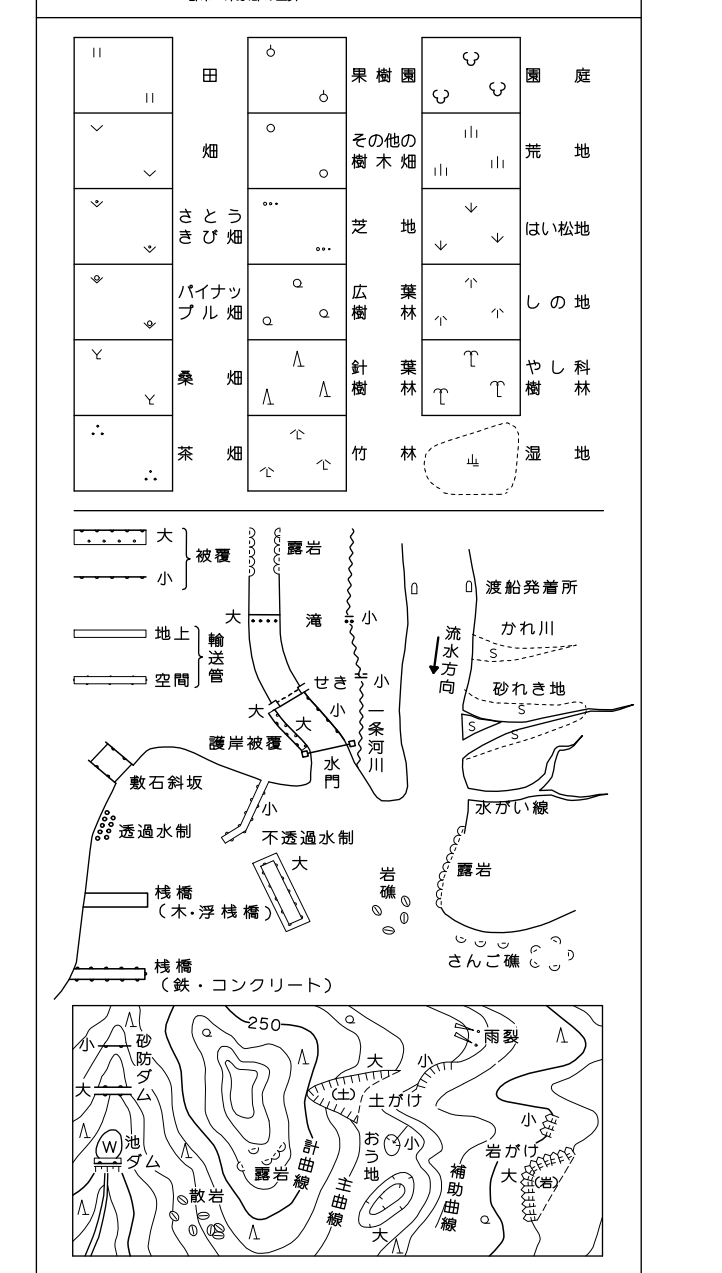


IX-LG 00-1



記号

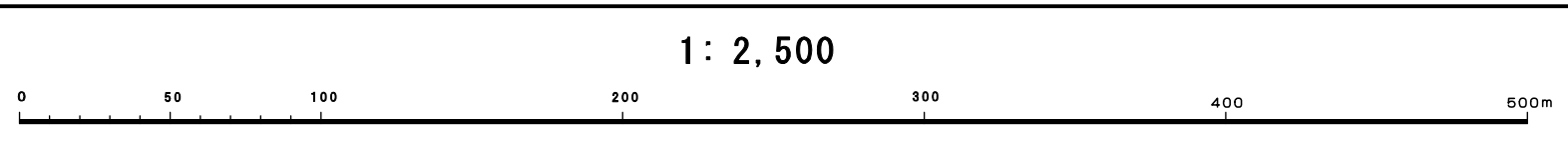
	△ 37.2	三角点
	■ 25.62	水準点
	○ 42.3	多角点(標高) 標高不明
	▽ 35.6	引込標高(基準点)
	■ 25.73	引込標高(基準点)
	▲ 53.45	電子水準点
	● 12.3	標高不明(引込)
	● 18.8	標高不明(引込)
	□	建物
	□	門
	□	1階
	□	2階
	□	3階
	□	4階
	□	5階
	□	6階
	□	7階
	□	8階
	□	9階
	□	10階
	□	11階
	□	12階
	□	13階
	□	14階
	□	15階
	□	16階
	□	17階
	□	18階
	□	19階
	□	20階
	□	21階
	□	22階
	□	23階
	□	24階
	□	25階
	□	26階
	□	27階
	□	28階
	□	29階
	□	30階
	□	31階
	□	32階
	□	33階
	□	34階
	□	35階
	□	36階
	□	37階
	□	38階
	□	39階
	□	40階
	□	41階
	□	42階
	□	43階
	□	44階
	□	45階
	□	46階
	□	47階



原簿面は平成14年国土交通省告示第9号の規定による第二次国土地形図
 投影は横メルカトル図法
 図面に表示してある距離は全ロメートル単位
 方位は0.5キロメートル間隔
 図面に表示してある経緯度差は10秒間隔
 高さの基準は東京湾の平均海面
 等高線の間隔は2メートル

IX-LG 00-1

撮影 令和2年4月
 編纂 令和3年5月
 測図 令和4年3月



1:2,500

「この測量成果は、国土地理院長の承認を経て、
 同院所有の測量成果を使用して得たものである。
 (承認番号) 令3国公第40号」

計画機関 銚子市
 作業機関 アジア航測株式会社