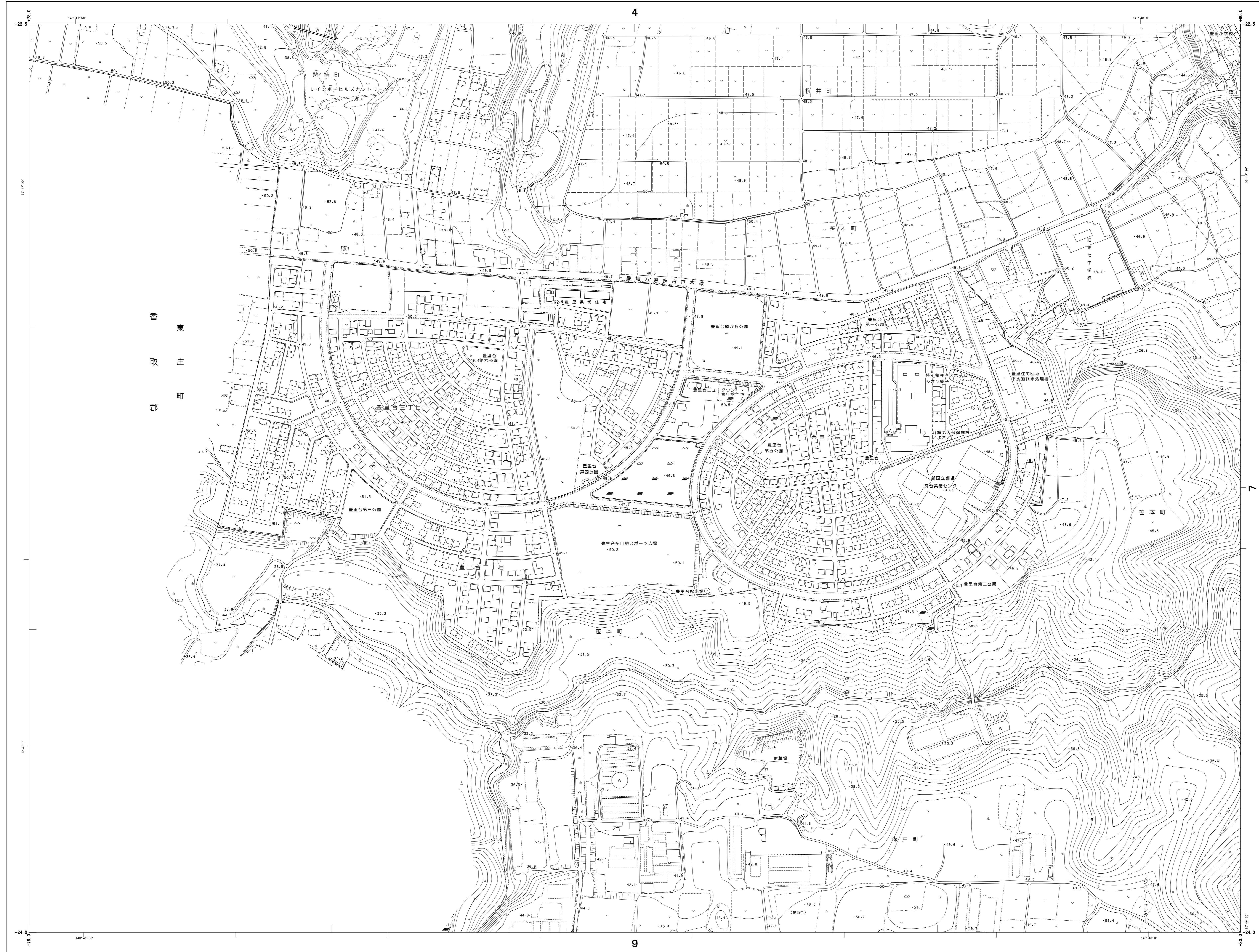
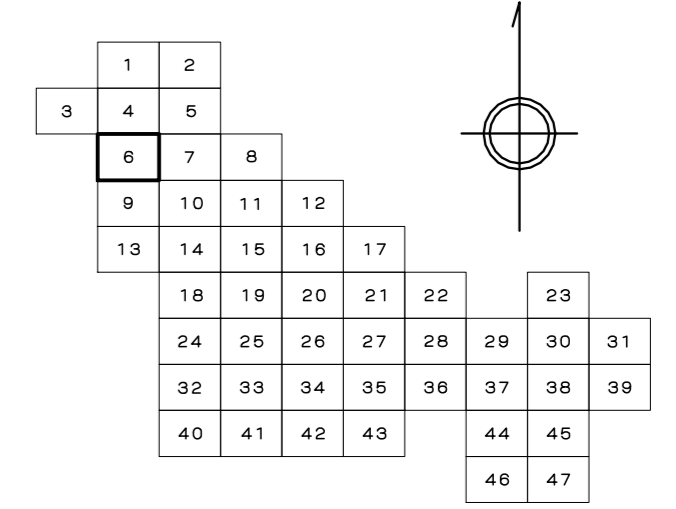


銚子市地形図 6



IX-KF 79-4

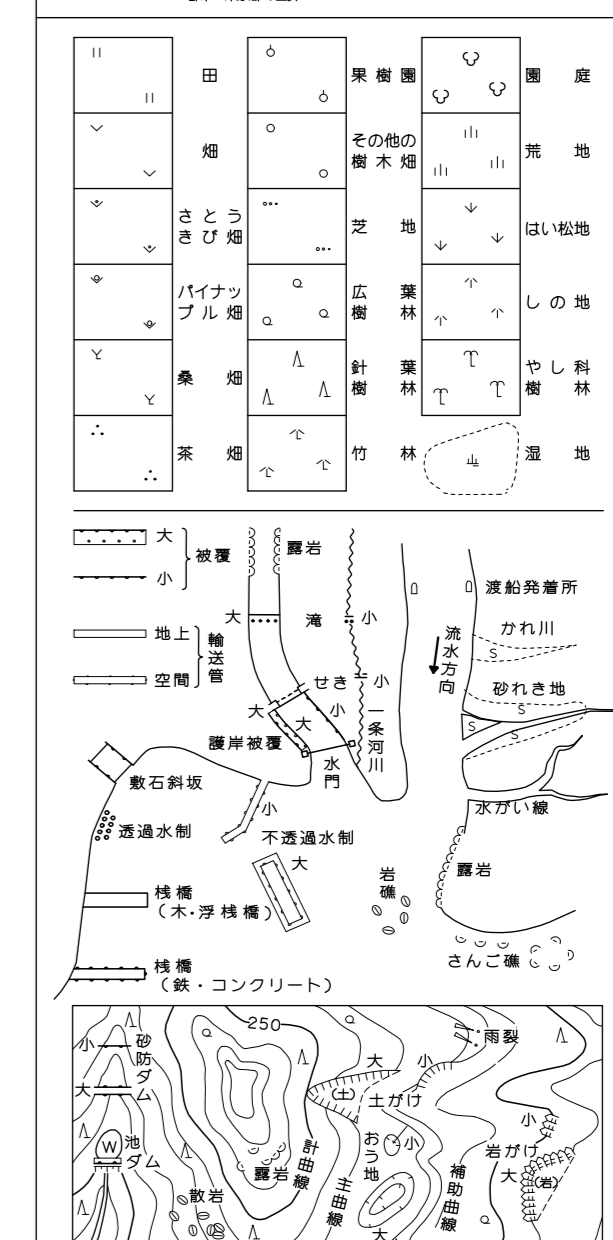


記号

- | | |
|---------|---------------|
| ▲ 37.2 | 三角点 |
| ■ 25.62 | 水準点 |
| ○ 42.3 | 多角点(標高) 陸上測量点 |
| ▽ 35.6 | 陸上測量点 |
| ● 25.73 | 陸上測量点 |
| △ 53.45 | 電子水準点 |
| △ 12.3 | 標高不明点 |
| △ 18.8 | 陸上測量点 |

- | | | | |
|---|------|---|---|
| ○ | 官庁舎 | □ | 門 |
| △ | 裁判所 | □ | 門 |
| △ | 事務所 | □ | 門 |
| △ | 警察署 | □ | 門 |
| △ | 消防署 | □ | 門 |
| △ | 郵便局 | □ | 門 |
| △ | 学校 | □ | 門 |
| △ | 病院 | □ | 門 |
| △ | 社団法人 | □ | 門 |
| △ | 宗教施設 | □ | 門 |
| △ | 公園 | □ | 門 |
| △ | 体育施設 | □ | 門 |
| △ | 文化施設 | □ | 門 |
| △ | 商業施設 | □ | 門 |
| △ | 工業施設 | □ | 門 |
| △ | 倉庫 | □ | 門 |
| △ | 倉庫 | □ | 門 |
| △ | 倉庫 | □ | 門 |
| △ | 倉庫 | □ | 門 |

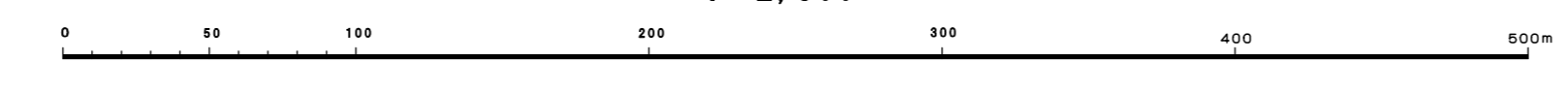
- | | | | |
|---|------|---|-----|
| — | 一般道路 | — | 境界線 |
| — | 幹線道路 | — | 境界線 |
| — | 支線道路 | — | 境界線 |
| — | 踏切 | — | 境界線 |
| — | 踏切 | — | 境界線 |
| — | 踏切 | — | 境界線 |
| — | 踏切 | — | 境界線 |
| — | 踏切 | — | 境界線 |
| — | 踏切 | — | 境界線 |
| — | 踏切 | — | 境界線 |



標高は平成14年国土地理院のデータによる。標高は平均海面からの高さである。投影は横メルカトル図法。図面に表示してある距離は北緯緯度はメートル単位、経度はメートル単位、面積は平方メートル単位、面積は平方メートル単位、等距離の距離はメートル単位。

撮影 令和2年4月
測量 令和3年5月
測図 令和4年3月

1:2,500



「この測量成果は、国土地理院員の測量を経て、同院所有の測量成果を使用して得たものである。(承認番号) 令3国土第40号」

計画機関 銚子市
作業機関 アジア航測株式会社

IX-KF 79-4