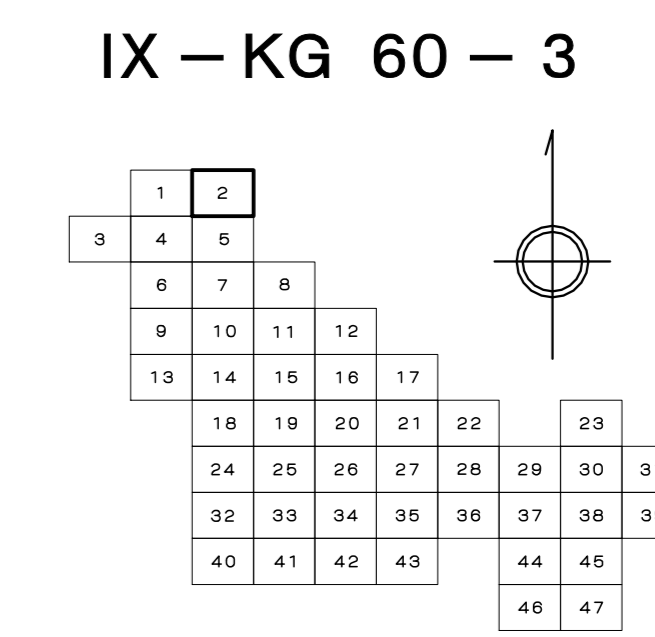



# 銚子市地形図 2

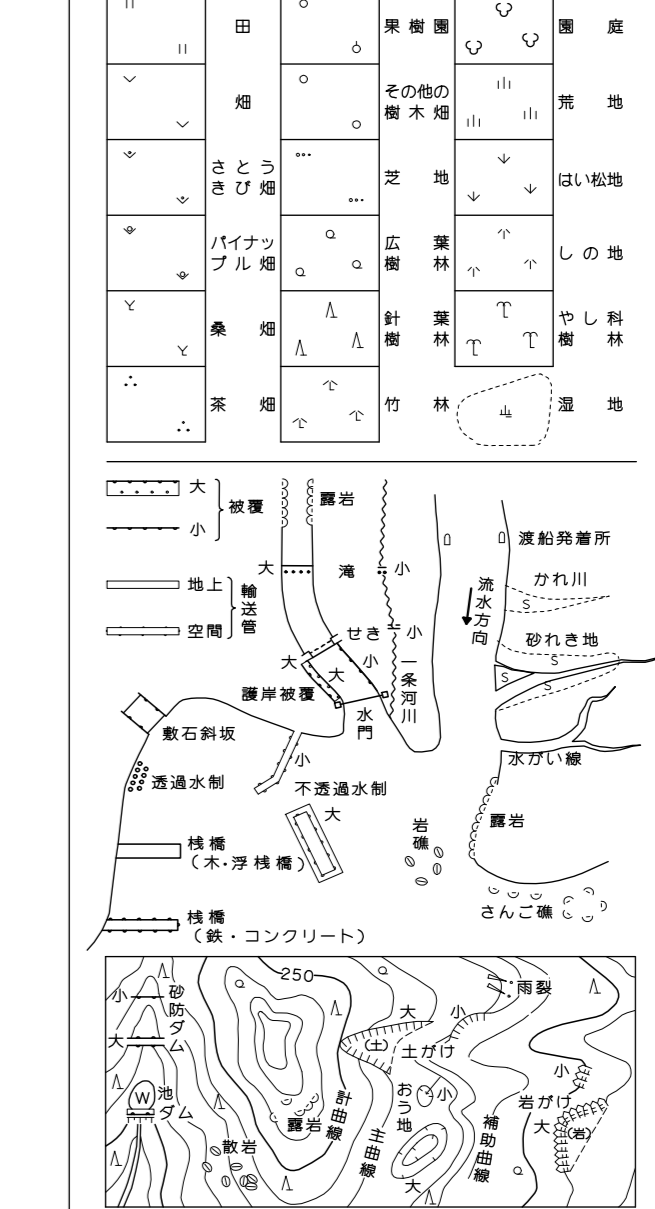


記号

△ 37.2	三角点
■ 25.62	水準点
● 42.3	多数点/標高
▽ 35.6	引込標高
■ 25.73	引込標高
▲ 53.45	電子水準点
▲ 12.3	標高不明
▲ 18.8	観測標高

□	市界	■	町界
△	市界	□	町界
△	市界	□	町界
△	市界	□	町界
△	市界	□	町界
△	市界	□	町界
△	市界	□	町界
△	市界	□	町界
△	市界	□	町界
△	市界	□	町界

---	道路	---	水路
---	道路	---	水路
---	道路	---	水路
---	道路	---	水路
---	道路	---	水路
---	道路	---	水路
---	道路	---	水路
---	道路	---	水路
---	道路	---	水路
---	道路	---	水路



本図は平成14年国土交通省告示第9号の規定による第4次標準系  
 投影は横メルカトル図法  
 図面に表示してある距離はメートル単位  
 方位は0.5メートル間隔  
 図面に表示してある経緯度差は10秒間隔  
 高さの基準は東京湾の平均海面  
 等高線の間隔は2メートル

編 制 令和3年4月  
 測 定 令和3年5月  
 測 図 令和4年3月

1:2,500

計測機関 銚子市 作業機関 アジア航測株式会社  
 「この測量成果は、国土情報院長の承認を経て  
 同院所有の測量成果を使用して得たものである。  
 (承認番号) 令3航公第40号」