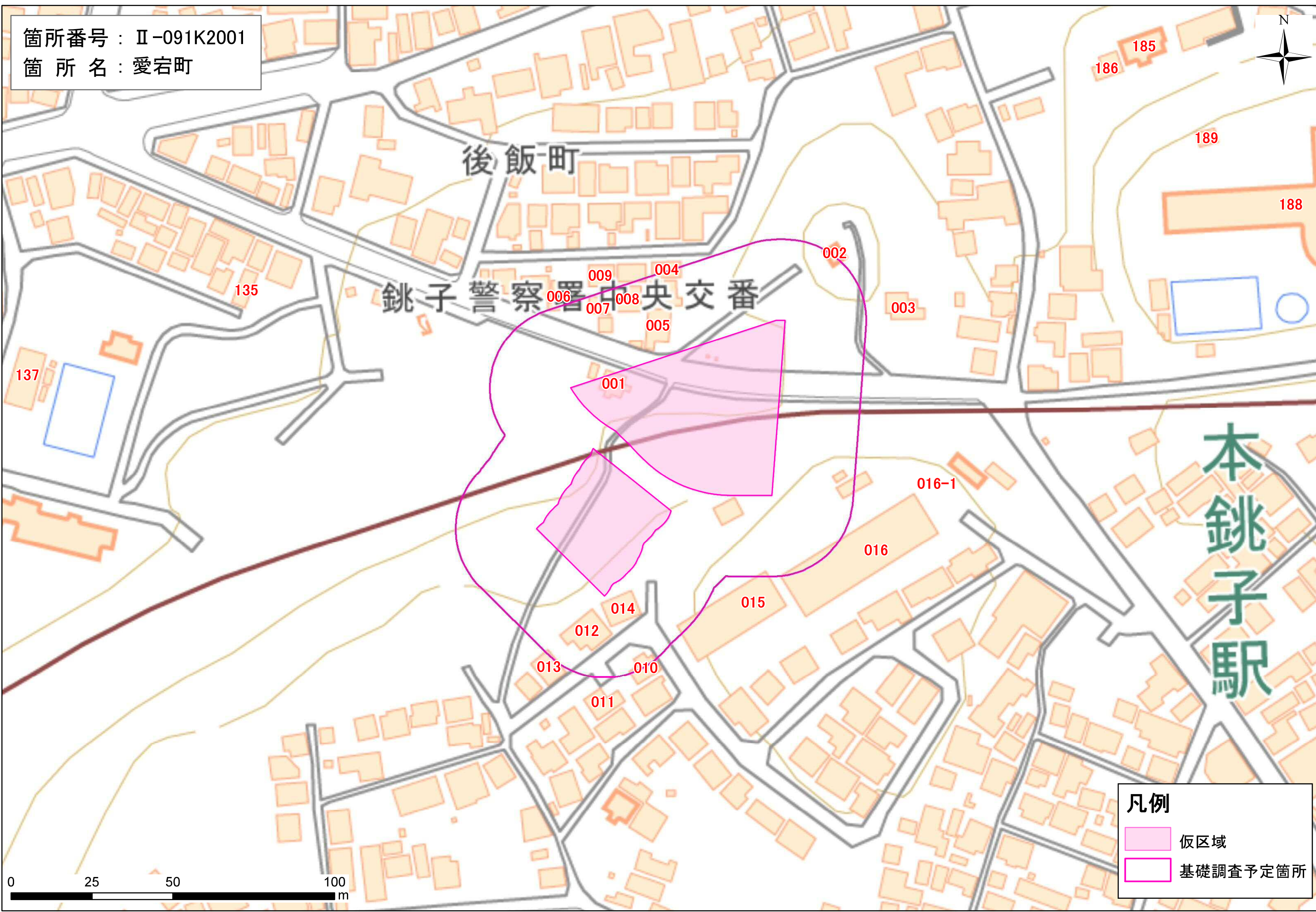




箇所番号：Ⅱ-091K2001

箇所名：愛宕町



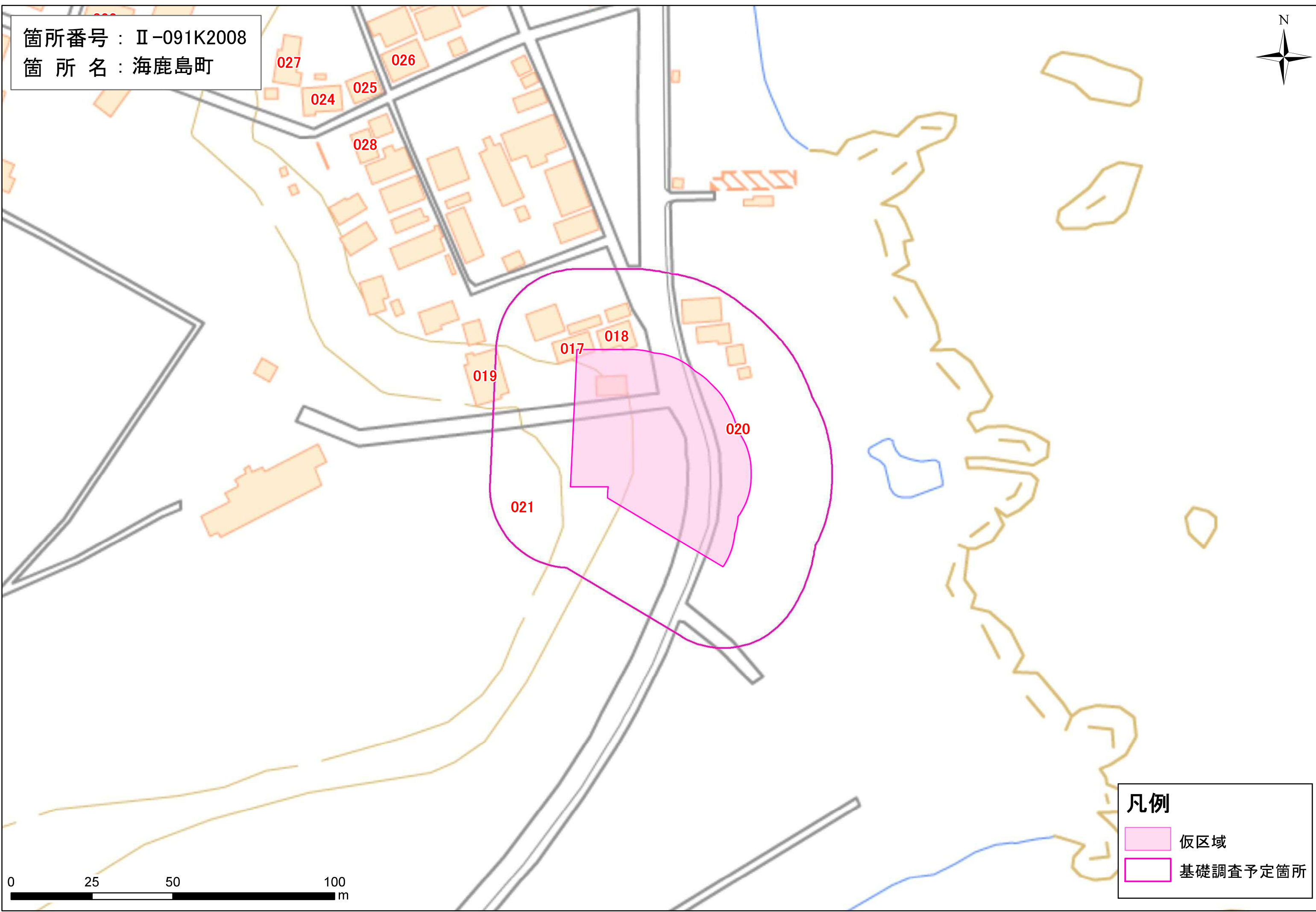
凡例

-  仮区域
-  基礎調査予定箇所



この確認図は地理院地図を使用して作成したものである。図面中の数字は配布者番号を示す。

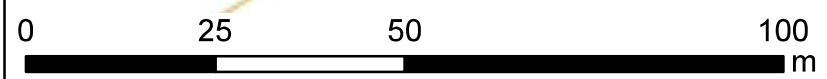
箇所番号：Ⅱ-091K2008

箇所名：海鹿島町



凡例

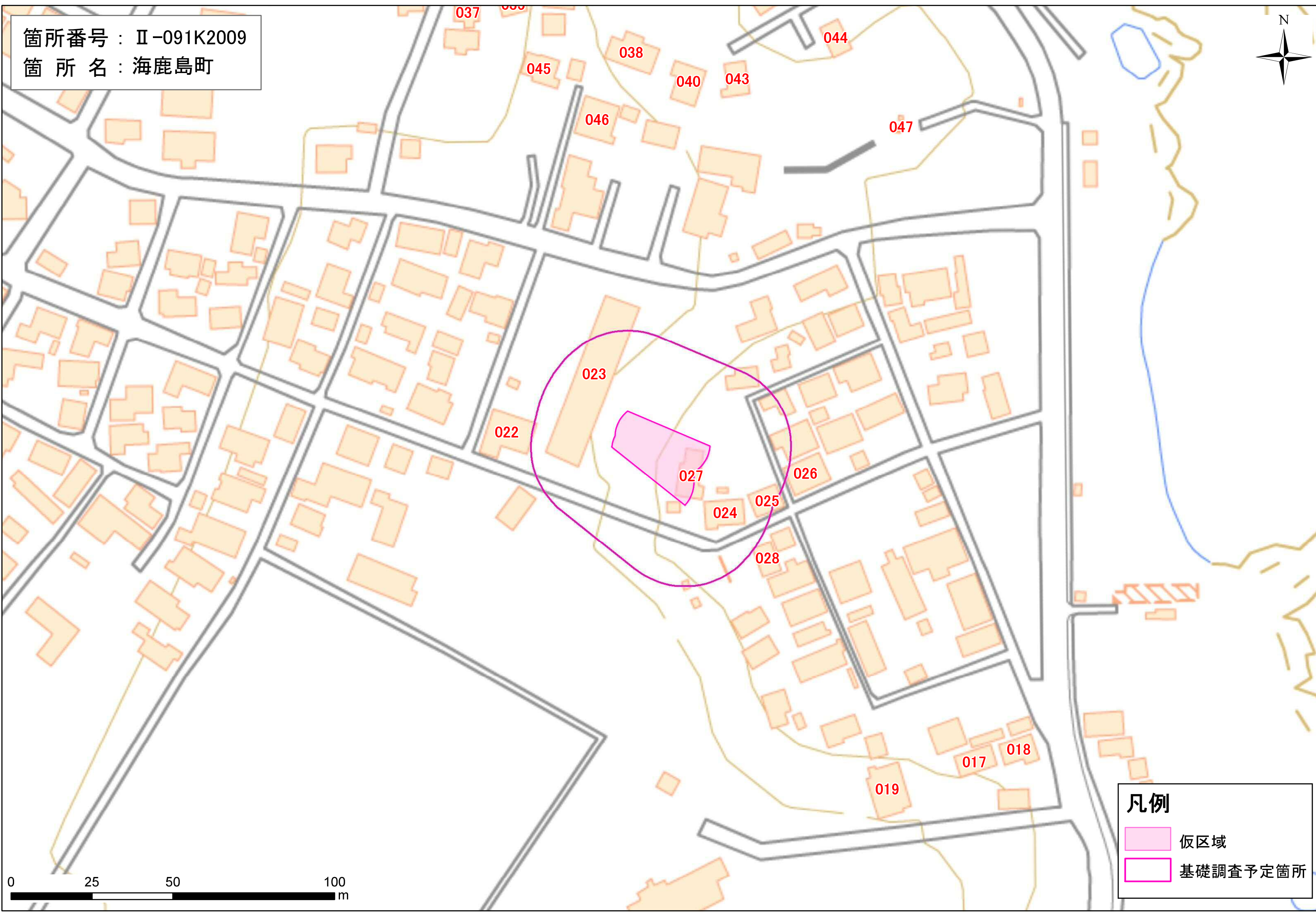
-  仮区域
-  基礎調査予定箇所





この確認図は地理院地図を使用して作成したものである。図面中の数字は配布者番号を示す。

箇所番号：Ⅱ-091K2009

箇所名：海鹿島町



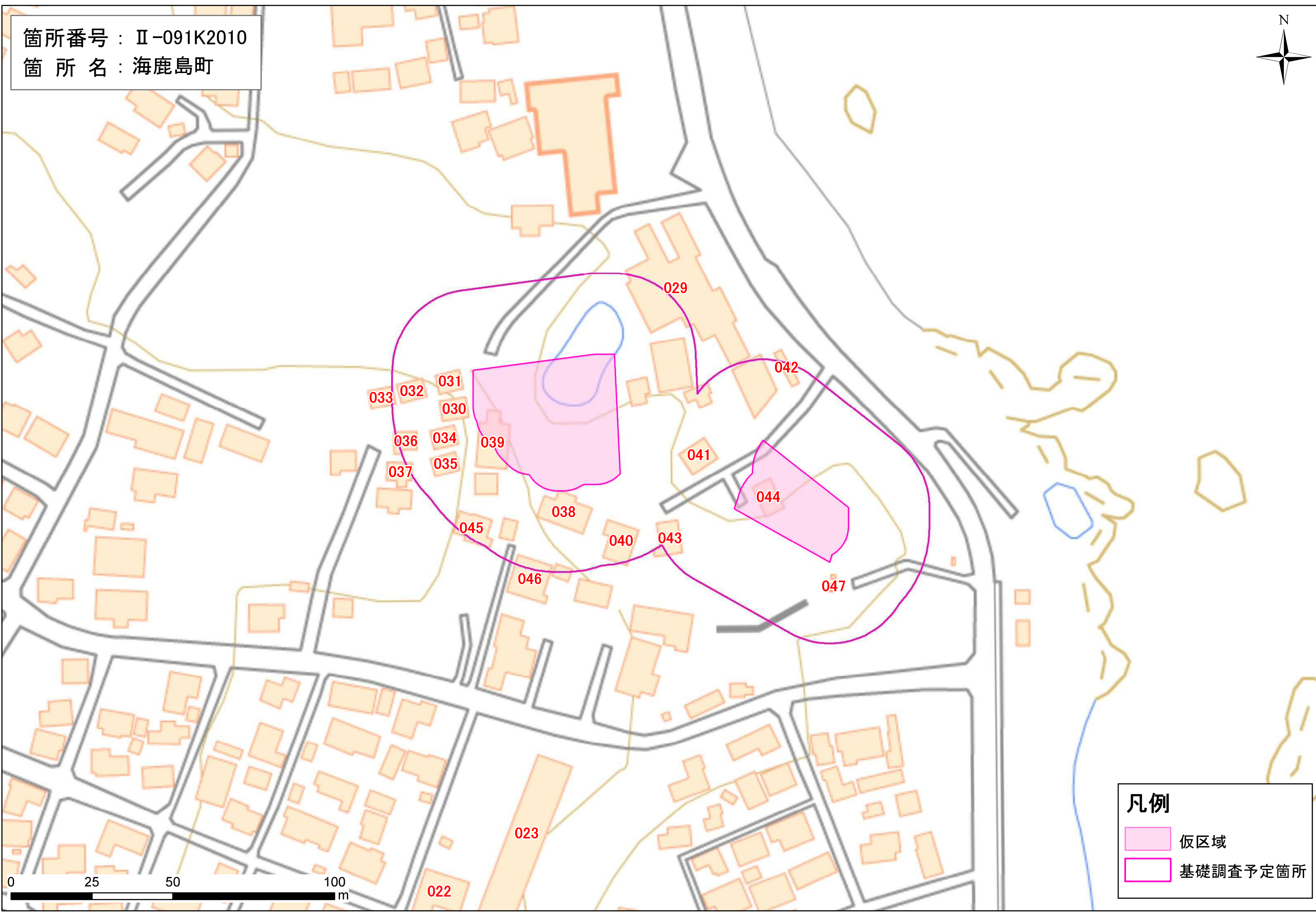
凡例

-  仮区域
-  基礎調査予定箇所



この確認図は地理院地図を使用して作成したものである。図面中の数字は配布者番号を示す。

箇所番号：Ⅱ-091K2010

箇所名：海鹿島町



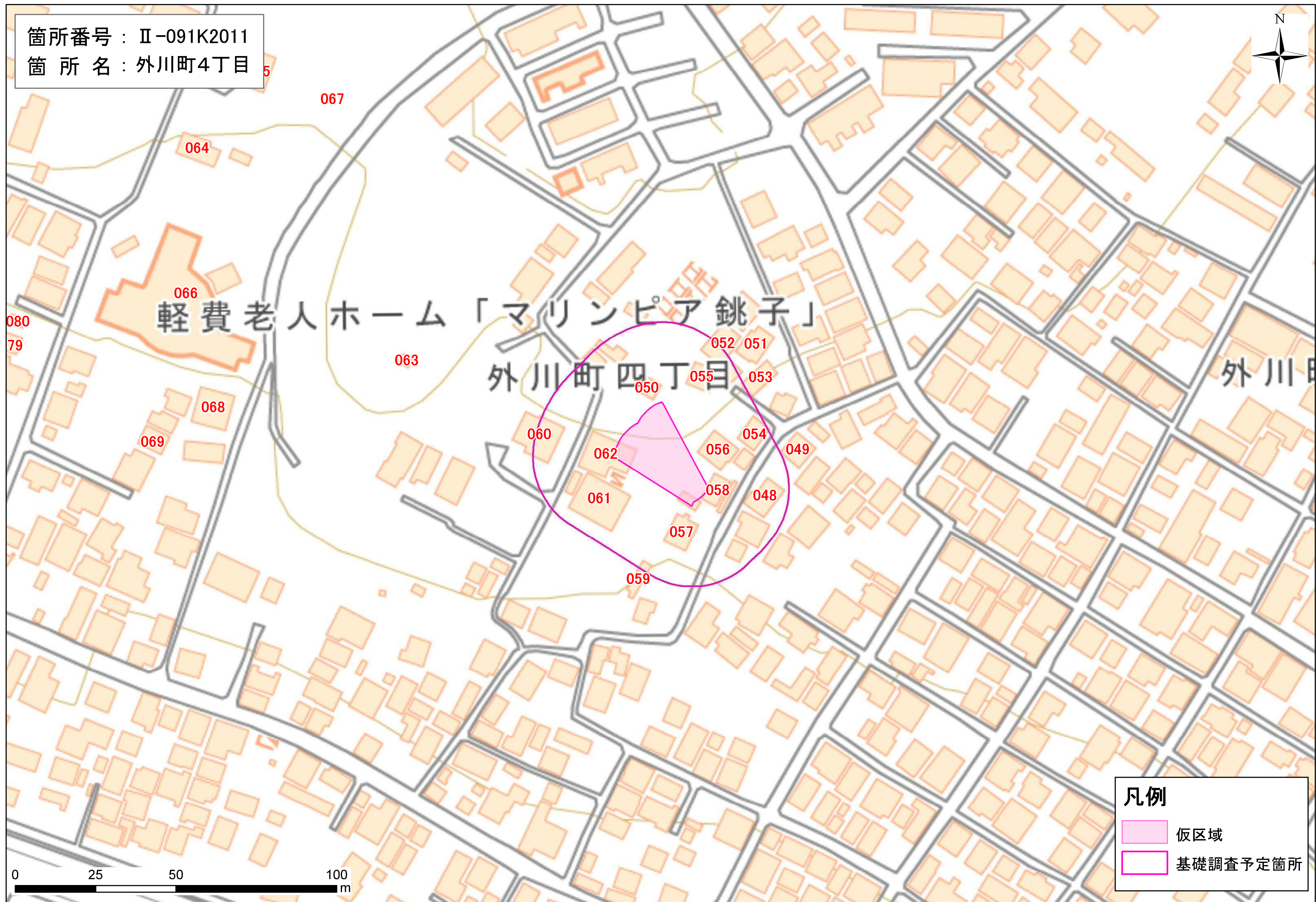
凡例

-  仮区域
-  基礎調査予定箇所



この確認図は地理院地図を使用して作成したものである。図面中の数字は配布者番号を示す。

箇所番号：Ⅱ-091K2011

箇所名：外川町4丁目

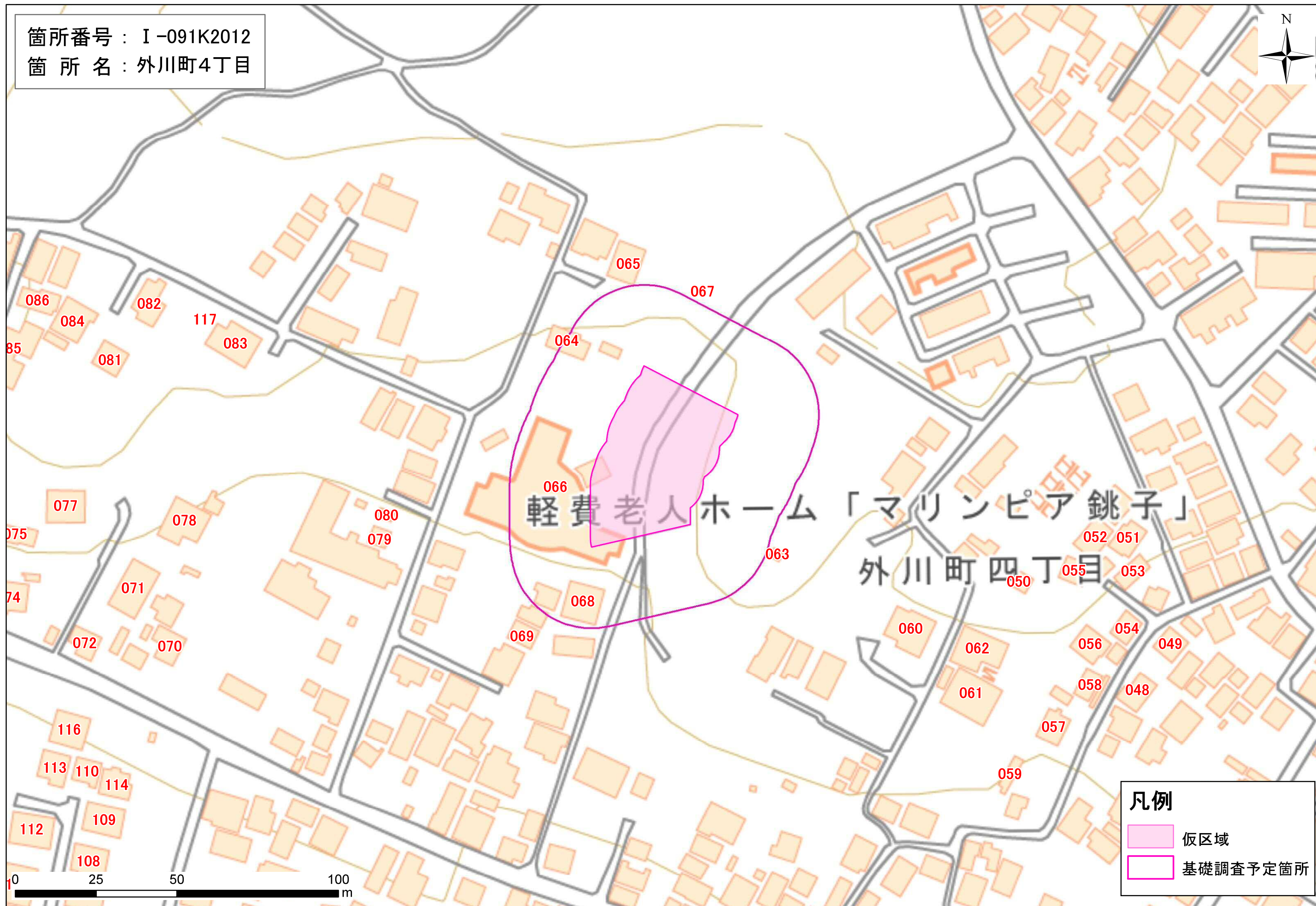


凡例

-  仮区域
-  基礎調査予定箇所

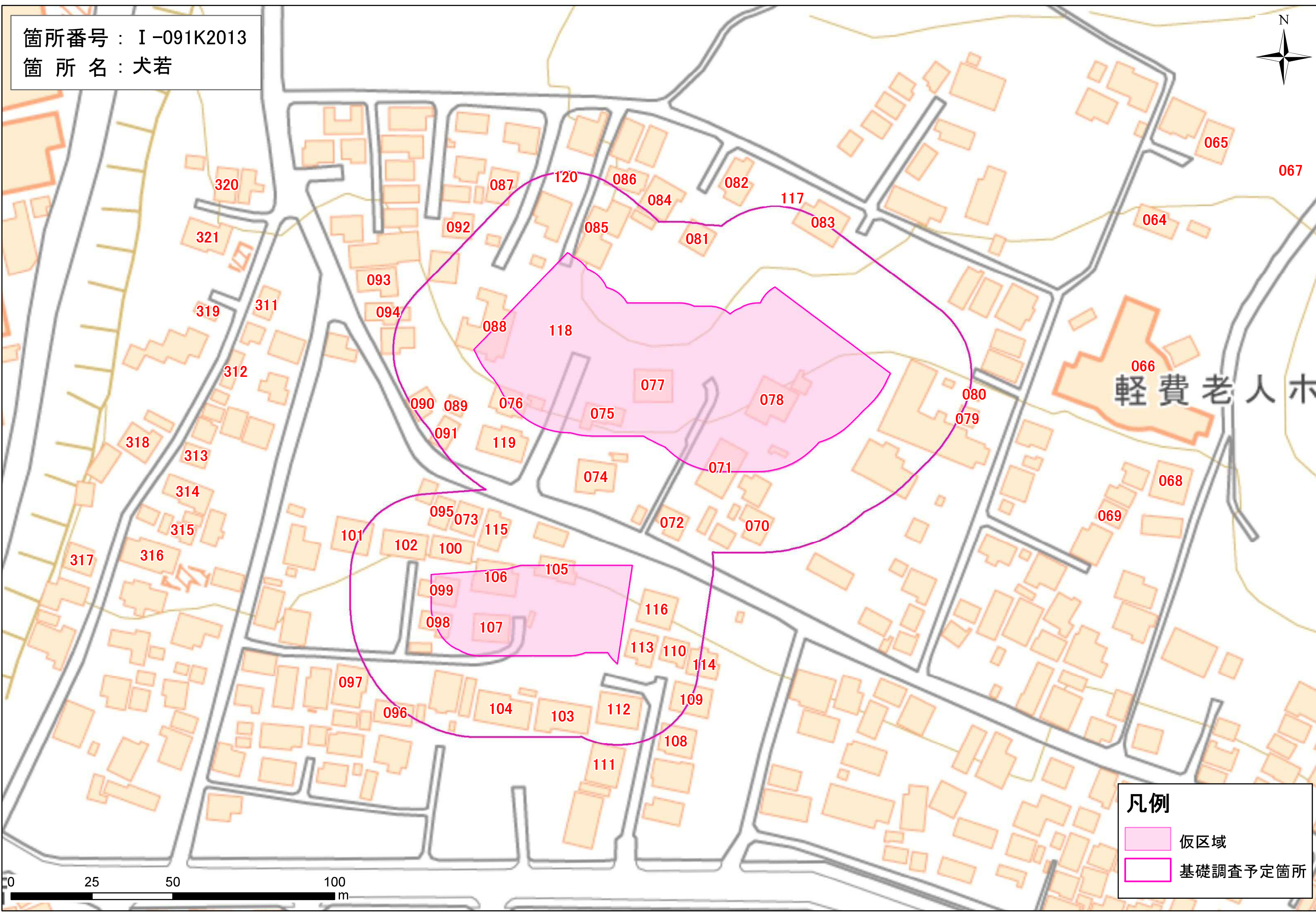
箇所番号：I-091K2012

箇所名：外川町4丁目





箇所番号：I-091K2013

箇所名：犬若



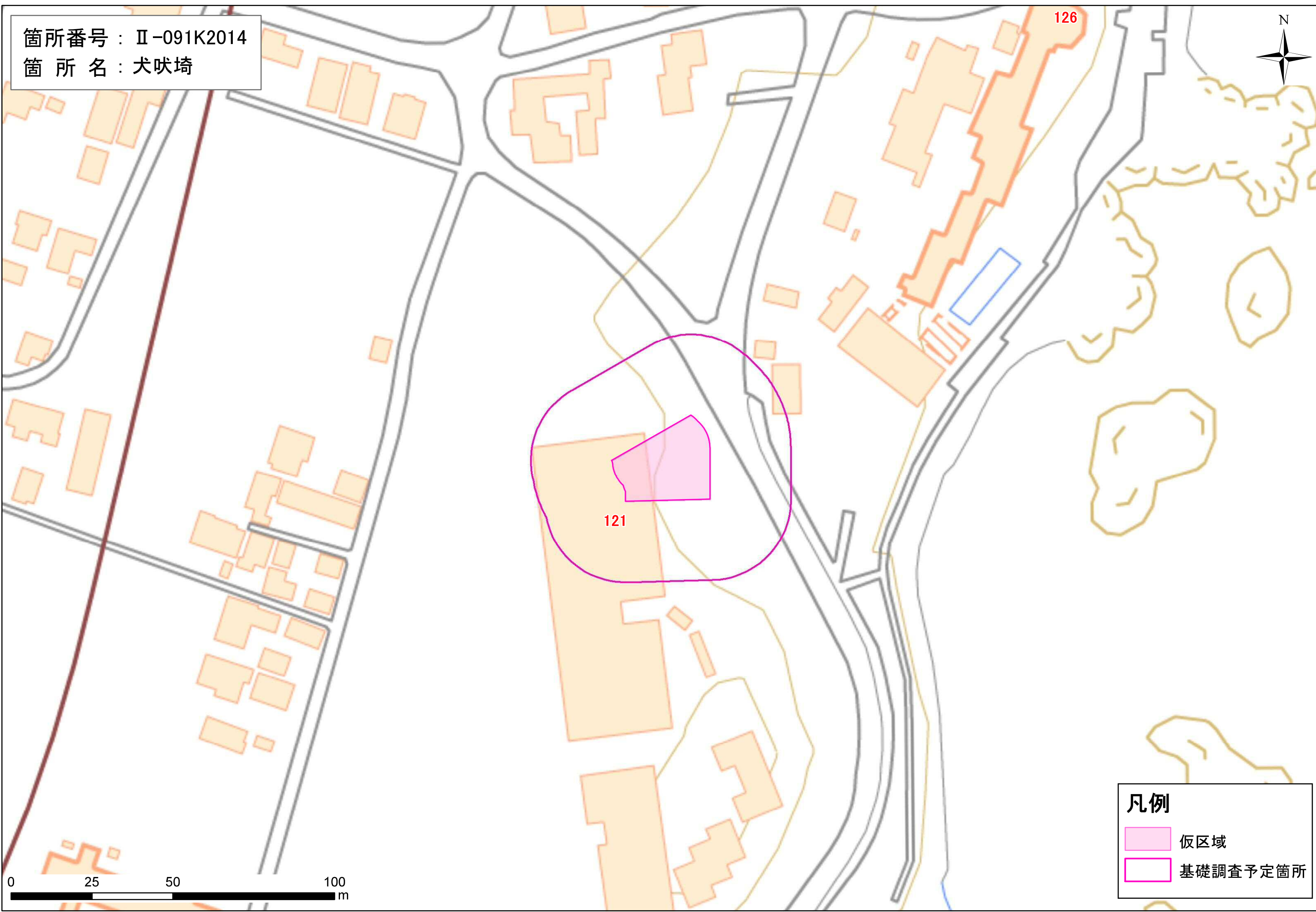
凡例

-  仮区域
-  基礎調査予定箇所



この確認図は地理院地図を使用して作成したものである。図面中の数字は配布者番号を示す。

箇所番号：Ⅱ-091K2014

箇所名：犬吠埼



凡例

-  仮区域
-  基礎調査予定箇所

箇所番号：Ⅱ-091K2015

箇所名：犬吠埼



犬吠埼

128

122

125



127

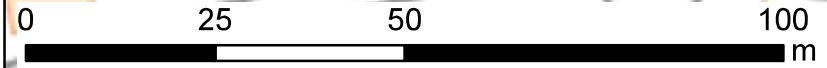
124

123

126

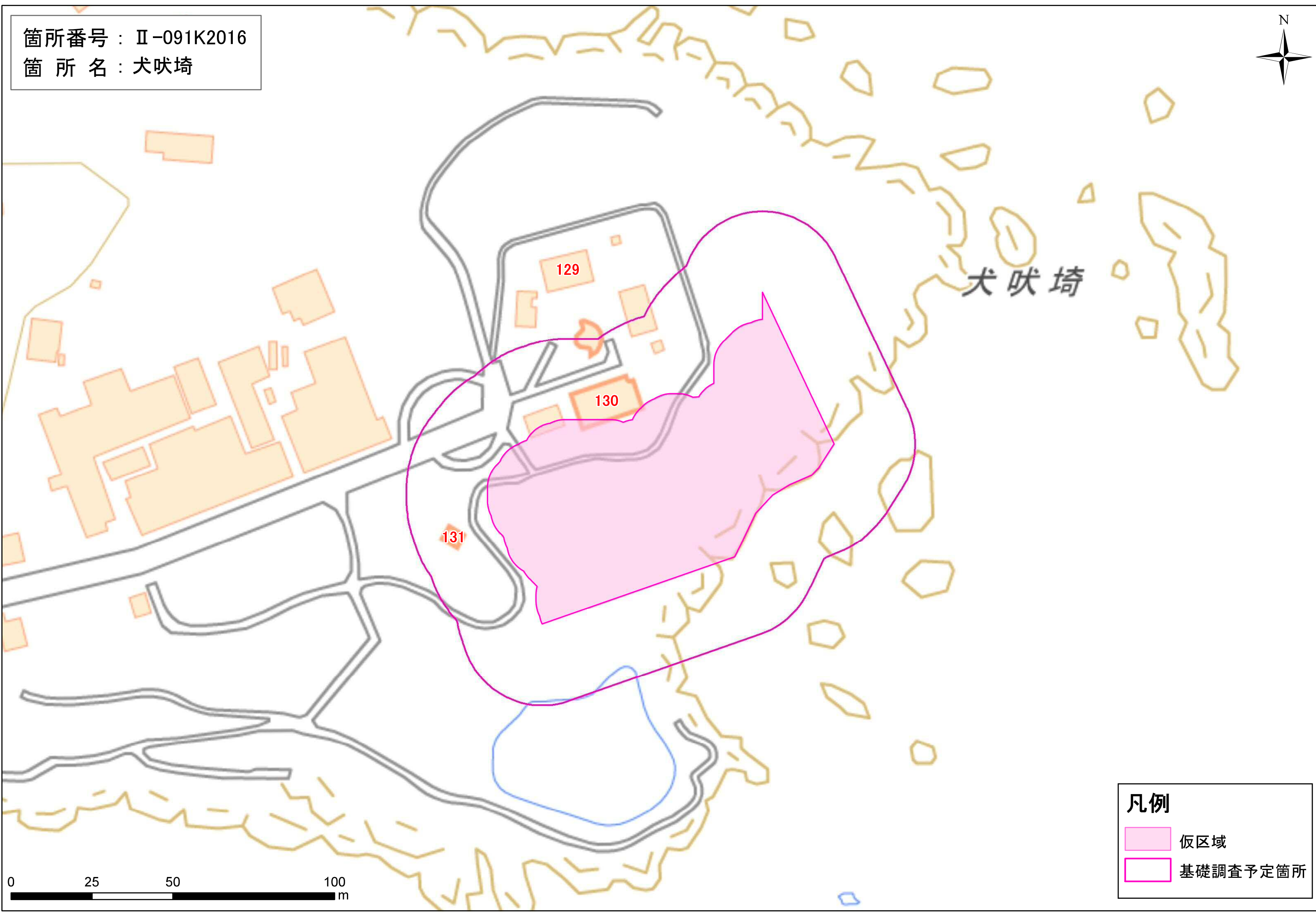
凡例

-  仮区域
-  基礎調査予定箇所





箇所番号：Ⅱ-091K2016

箇所名：犬吠埼



凡例

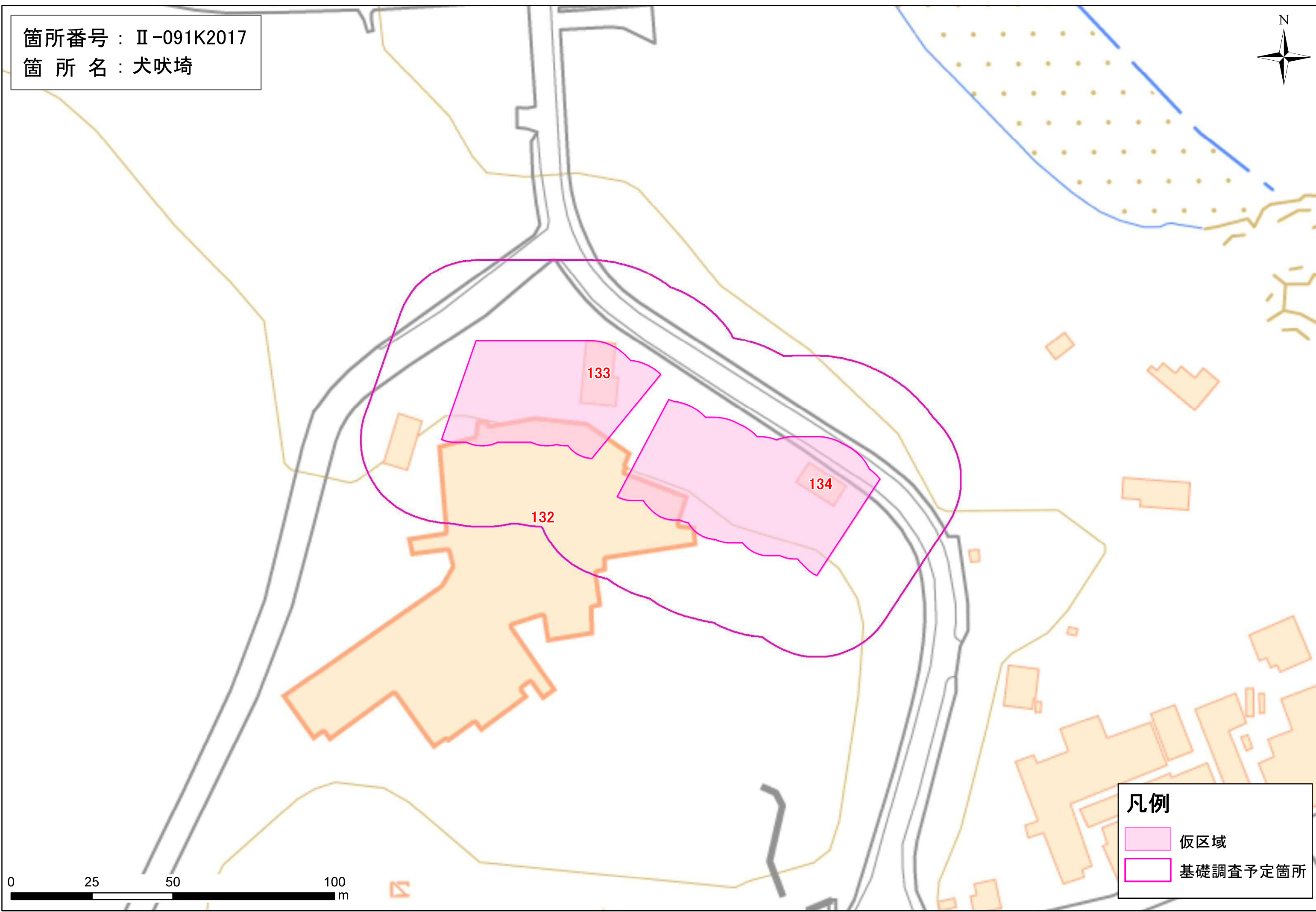
-  仮区域
-  基礎調査予定箇所

0 25 50 100 m

この確認図は地理院地図を使用して作成したものである。図面中の数字は配布者番号を示す。

箇所番号：Ⅱ-091K2017

箇所名：犬吠埼




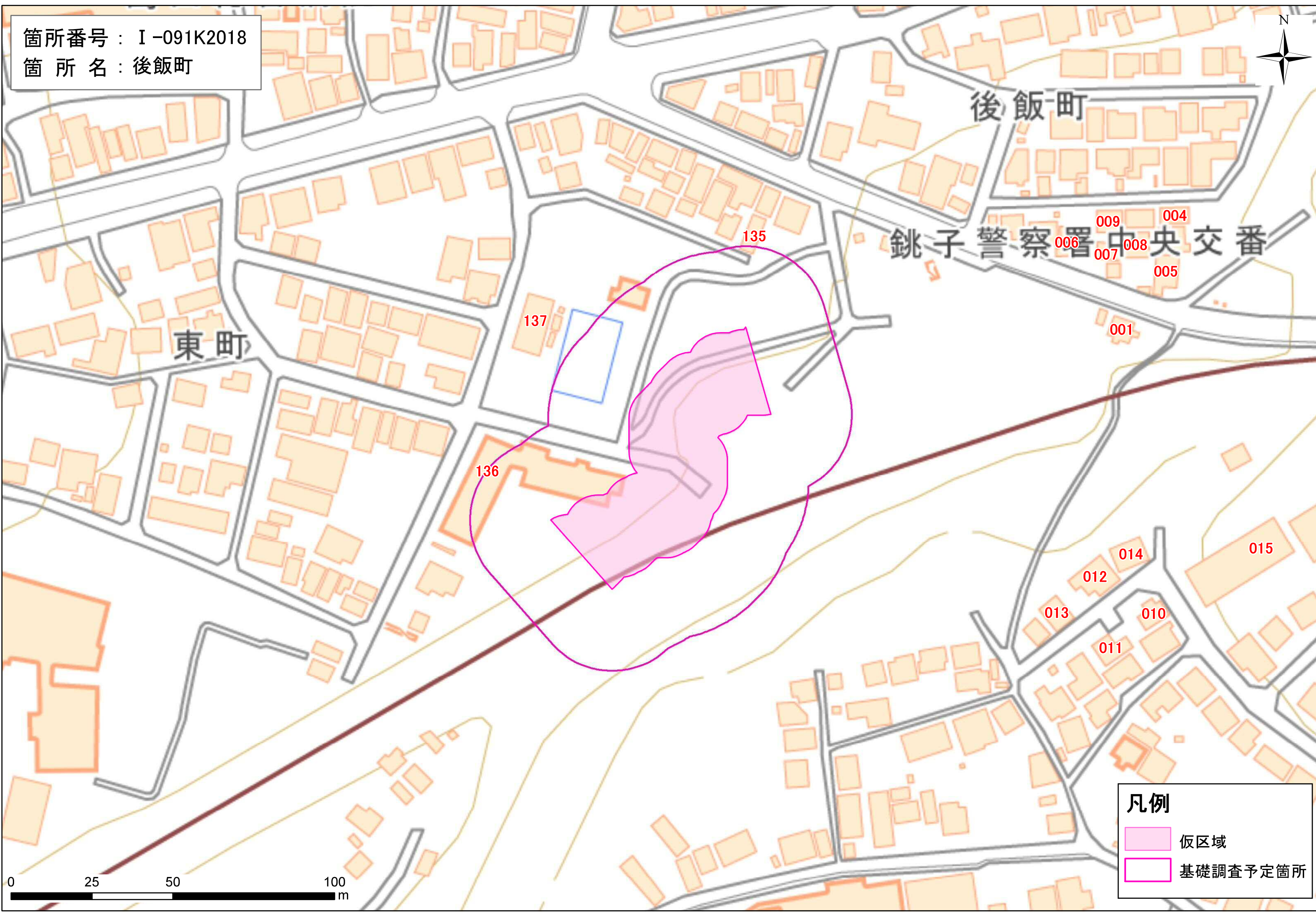
凡例

- 仮区域
- 基礎調査予定箇所

この確認図は地理院地図を使用して作成したものである。図面中の数字は配布者番号を示す。

箇所番号：I-091K2018

箇所名：後飯町



凡例

- 仮区域
- 基礎調査予定箇所

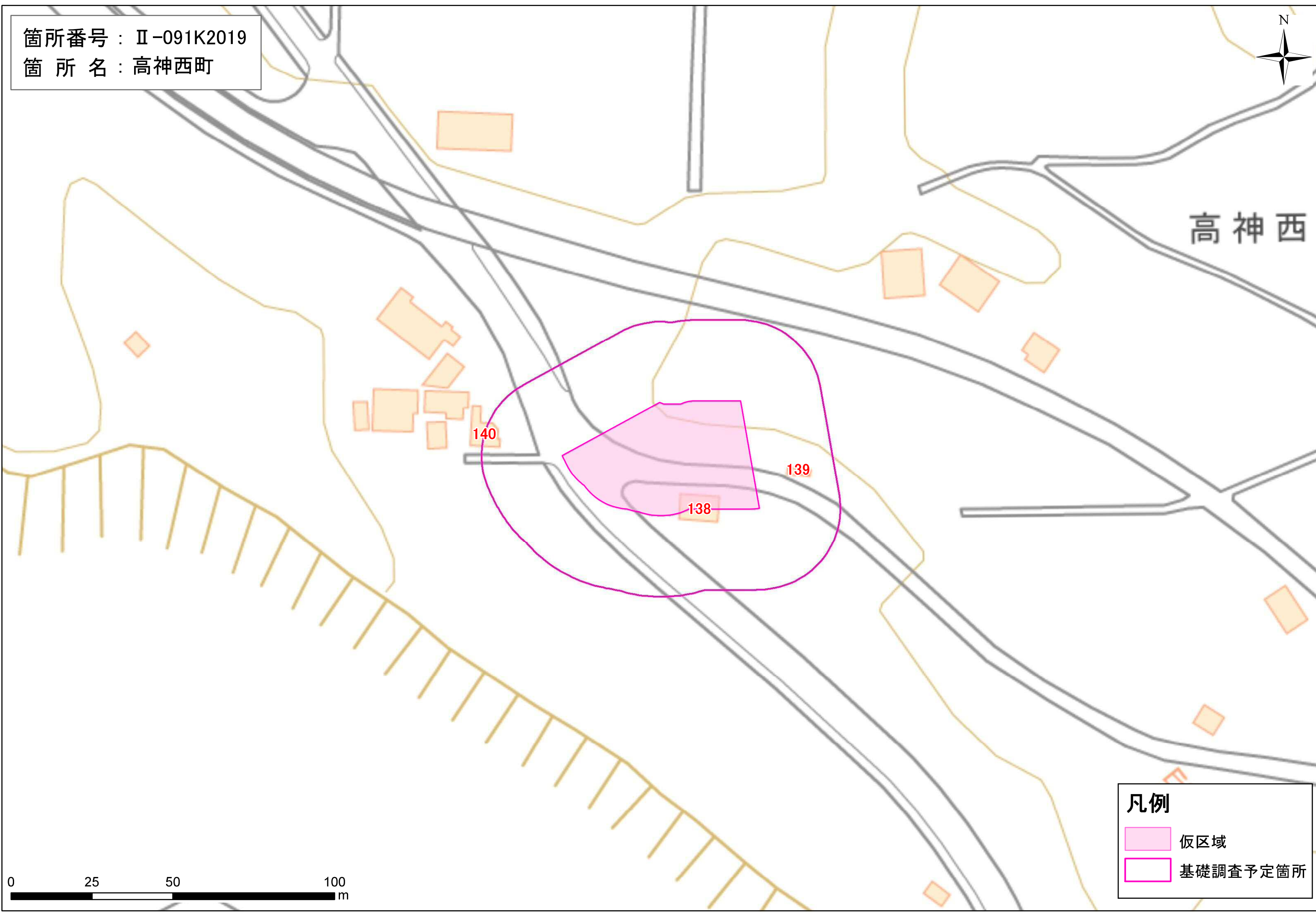
この確認図は地理院地図を使用して作成したものである。図面中の数字は配布者番号を示す。

箇所番号：Ⅱ-091K2019

箇所名：高神西町



高神西



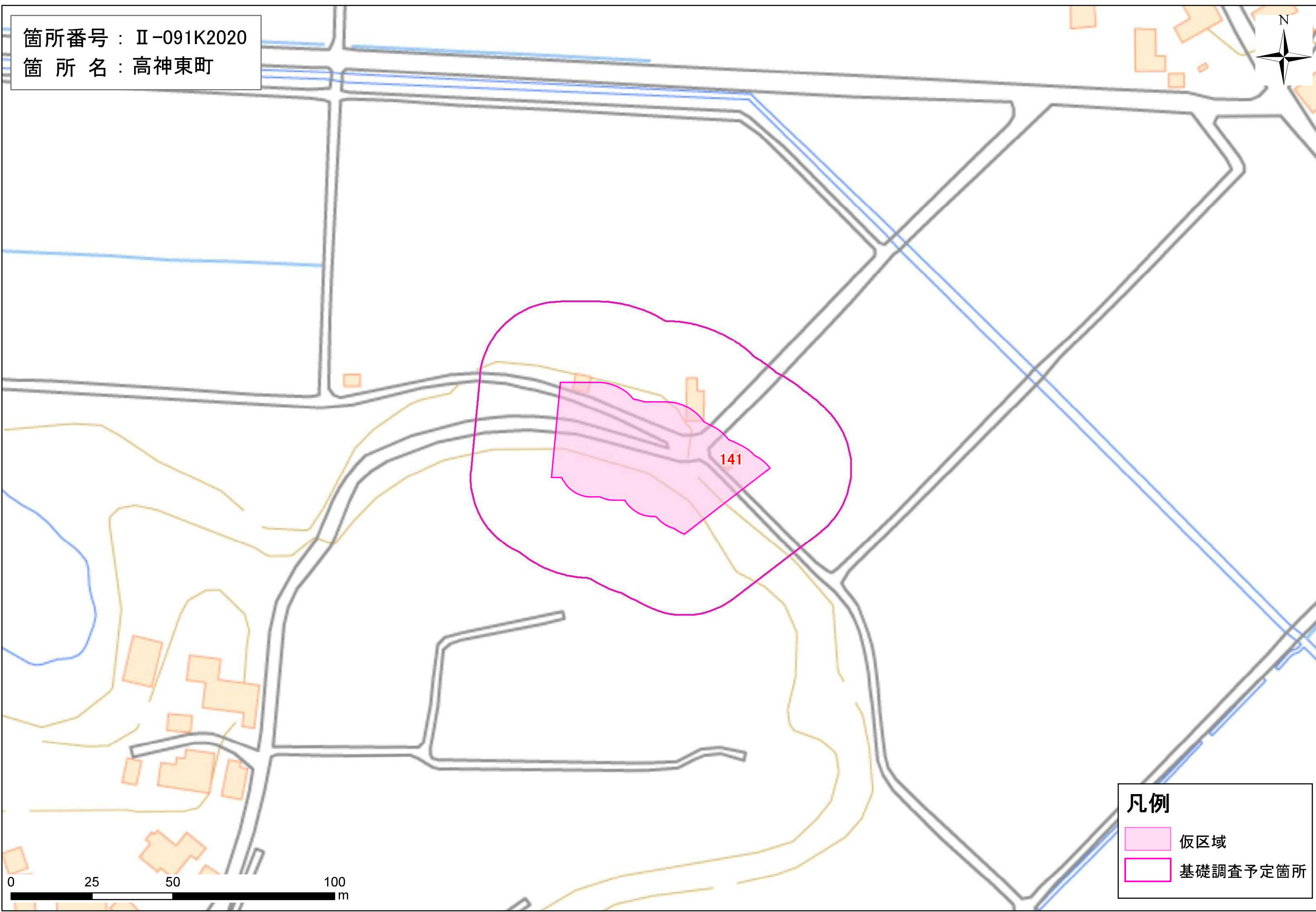
凡例

- 仮区域
- 基礎調査予定箇所





箇所番号：Ⅱ-091K2020

箇所名：高神東町



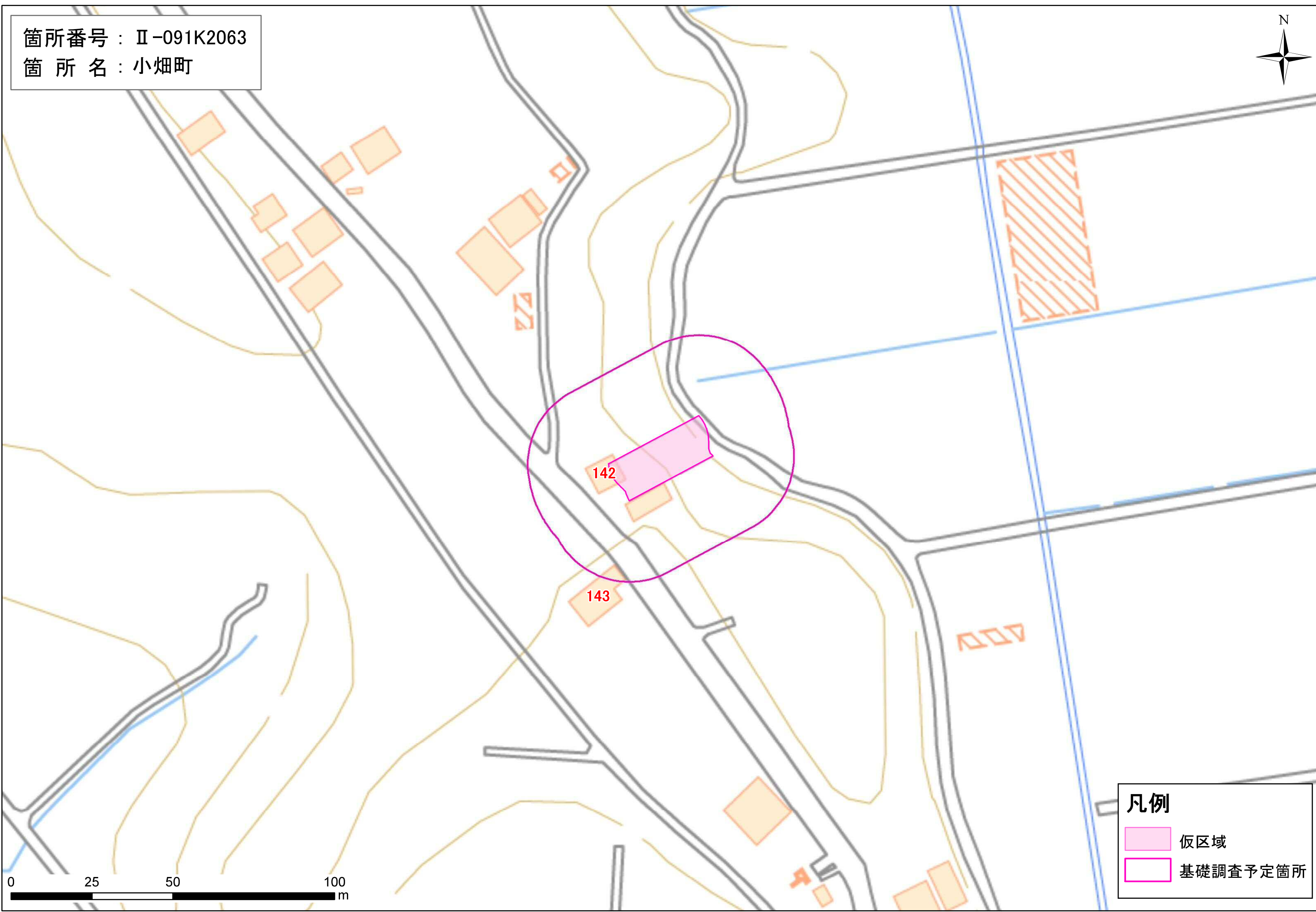
凡例

-  仮区域
-  基礎調査予定箇所





箇所番号：Ⅱ-091K2063

箇所名：小畑町

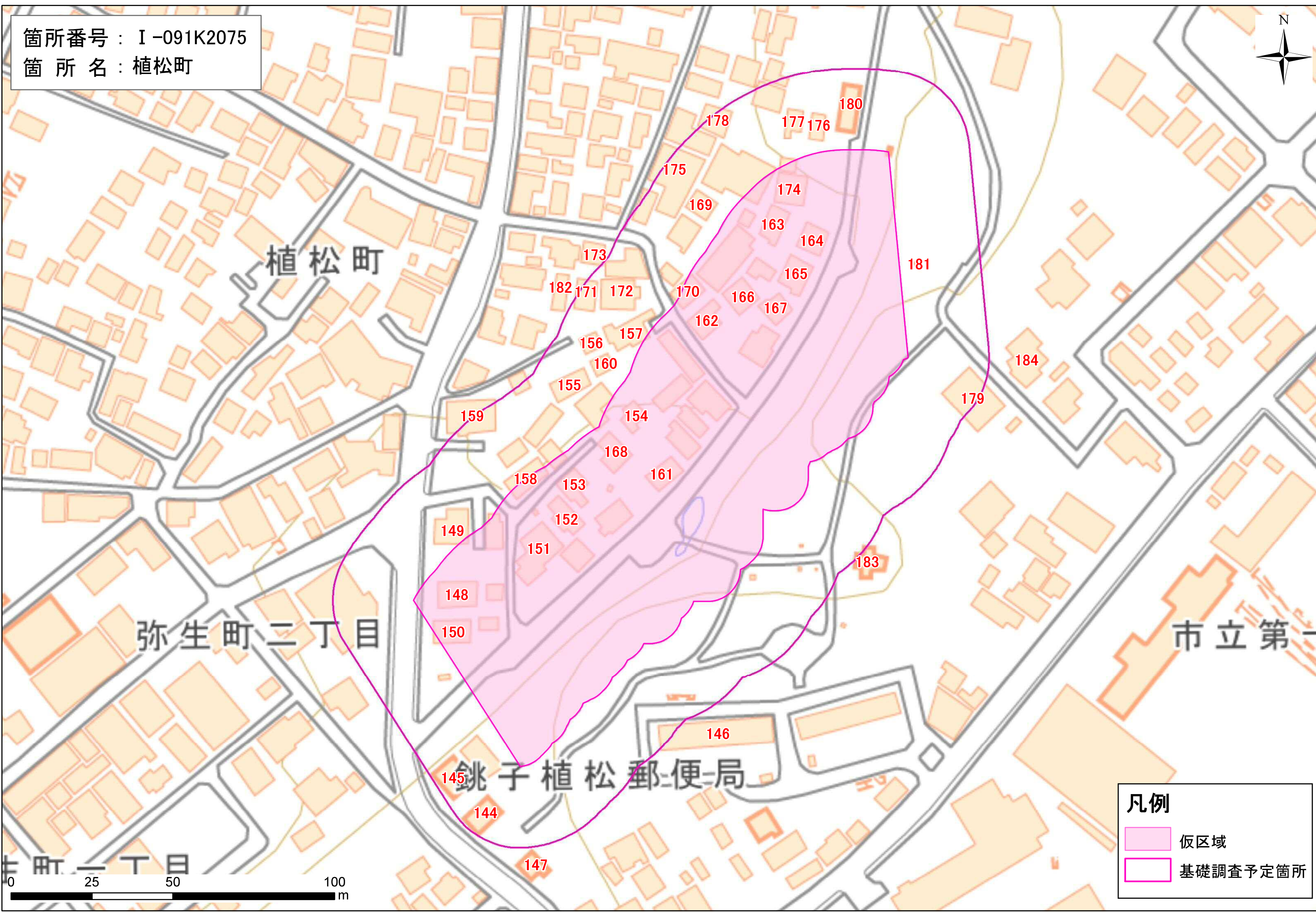


凡例



-  仮区域
-  基礎調査予定箇所

箇所番号：I-091K2075

箇所名：植松町



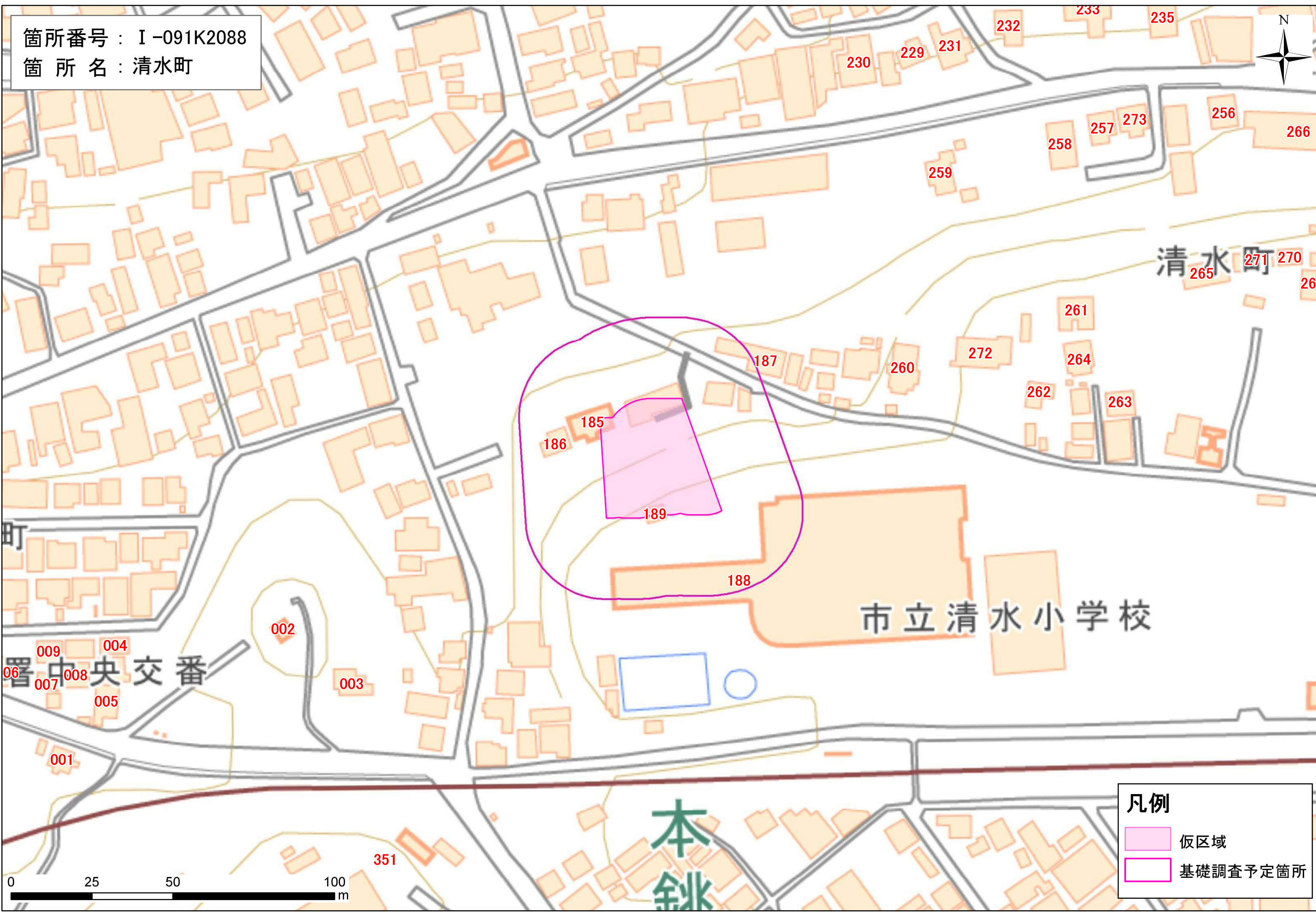
凡例

-  仮区域
-  基礎調査予定箇所



この確認図は地理院地図を使用して作成したものである。図面中の数字は配布者番号を示す。

箇所番号 : I-091K2088

箇所名 : 清水町



凡例

-  仮区域
-  基礎調査予定箇所

この確認図は地理院地図を使用して作成したものである。図面中の数字は配布者番号を示す。

箇所番号：Ⅱ-091K2089

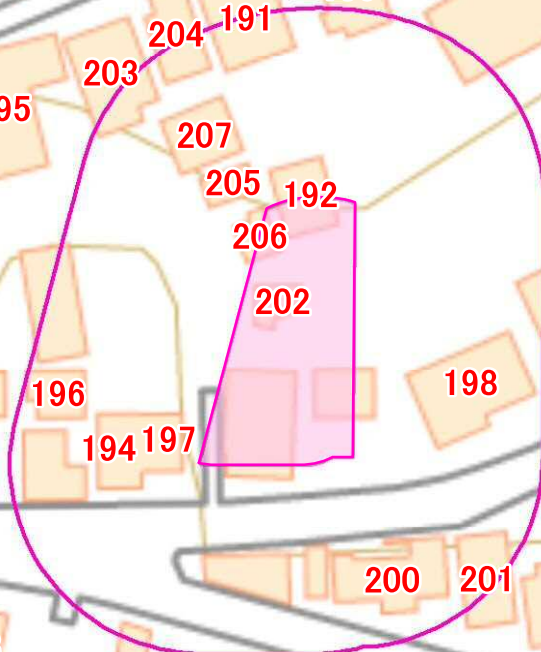
箇所名：清水町





弥生町一丁目


町一丁目

清水町



凡例

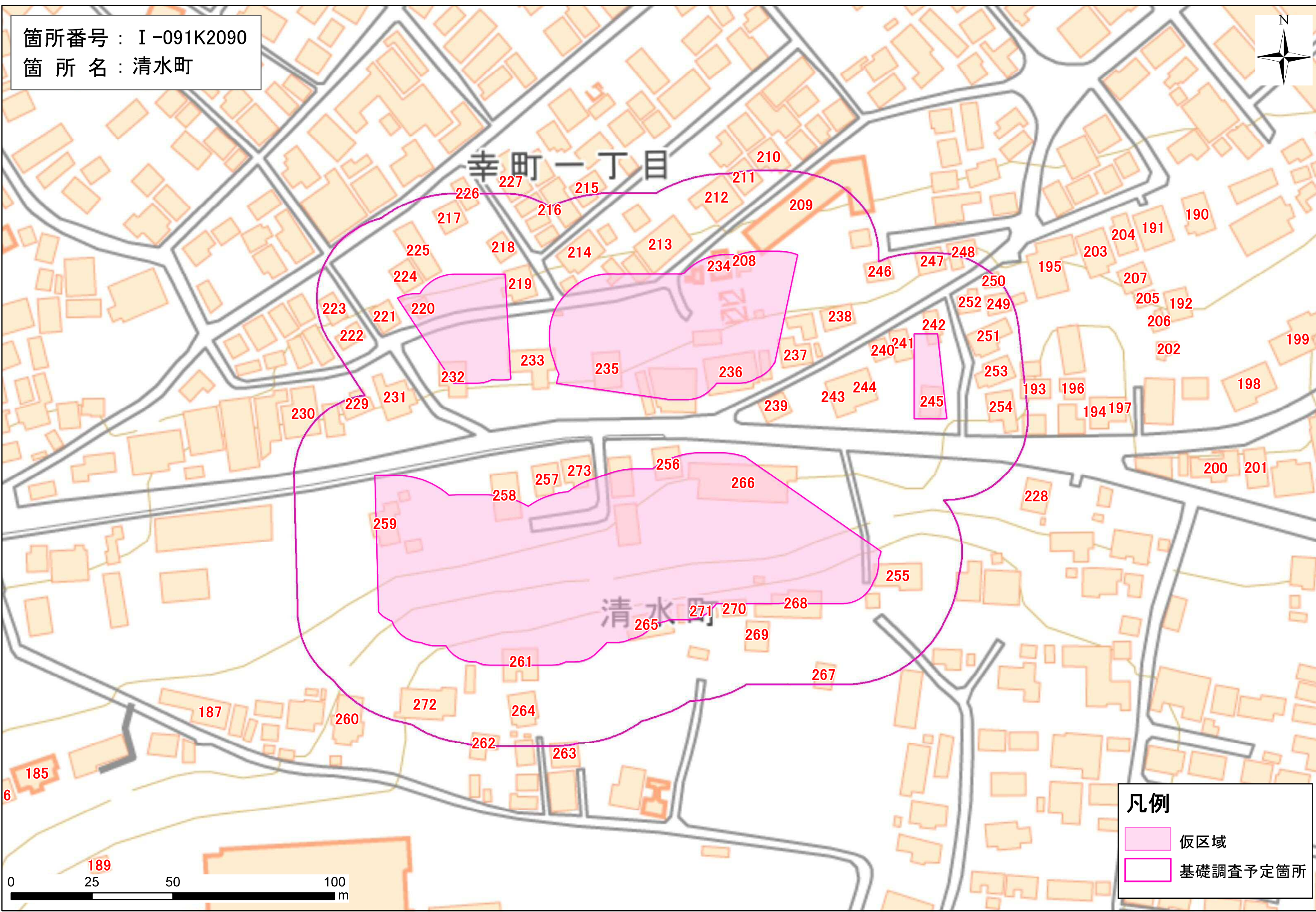
-  仮区域
-  基礎調査予定箇所





この確認図は地理院地図を使用して作成したものである。図面中の数字は配布者番号を示す。

箇所番号：I-091K2090

箇所名：清水町



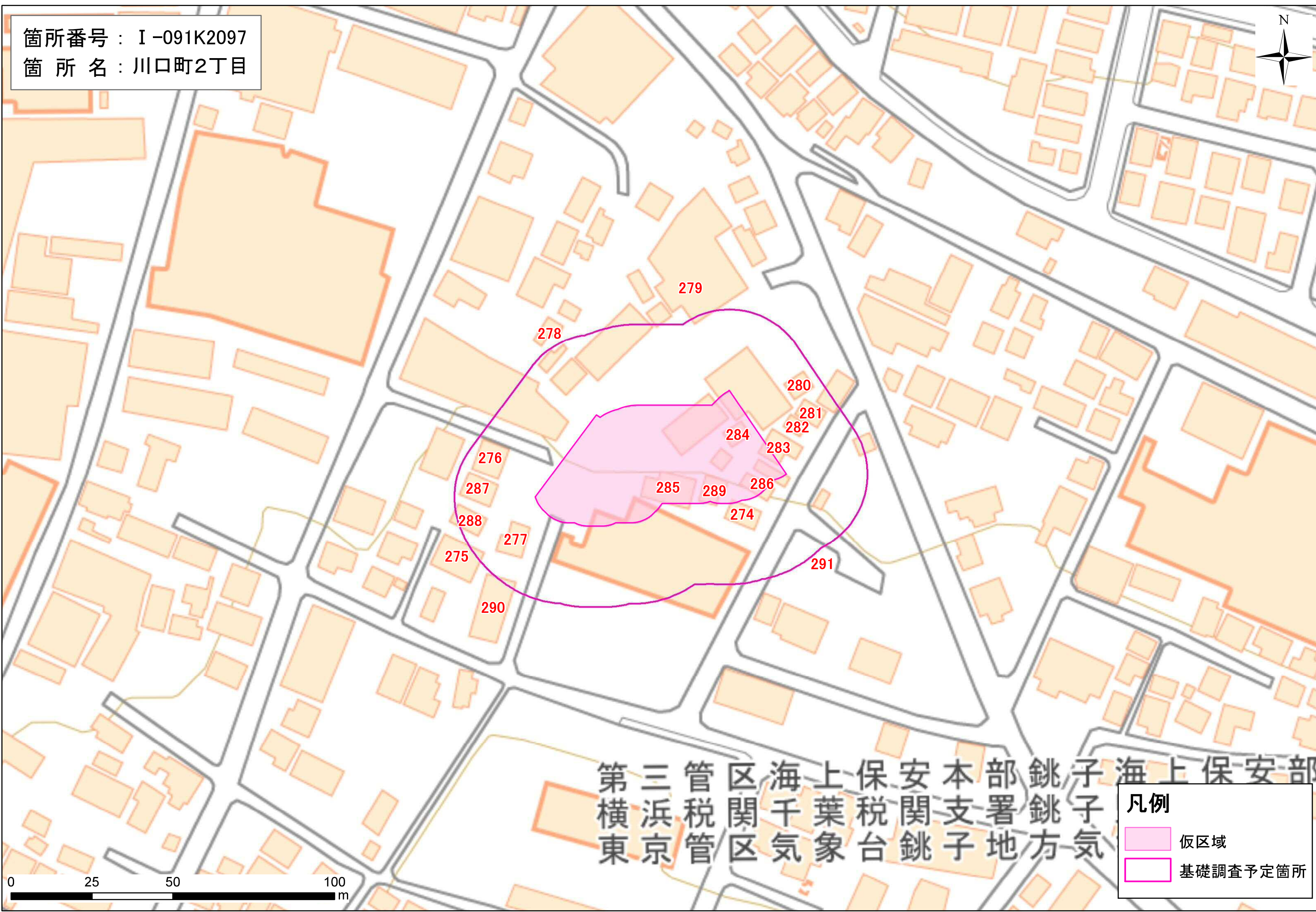
凡例

-  仮区域
-  基礎調査予定箇所

この確認図は地理院地図を使用して作成したものである。図面中の数字は配布者番号を示す。



箇所番号：I-091K2097

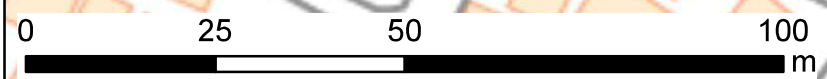
箇所名：川口町2丁目



第三管区海上保安本部 子鉾子海上保安部
東京管区気象台 子鉾子地方気象台

凡例

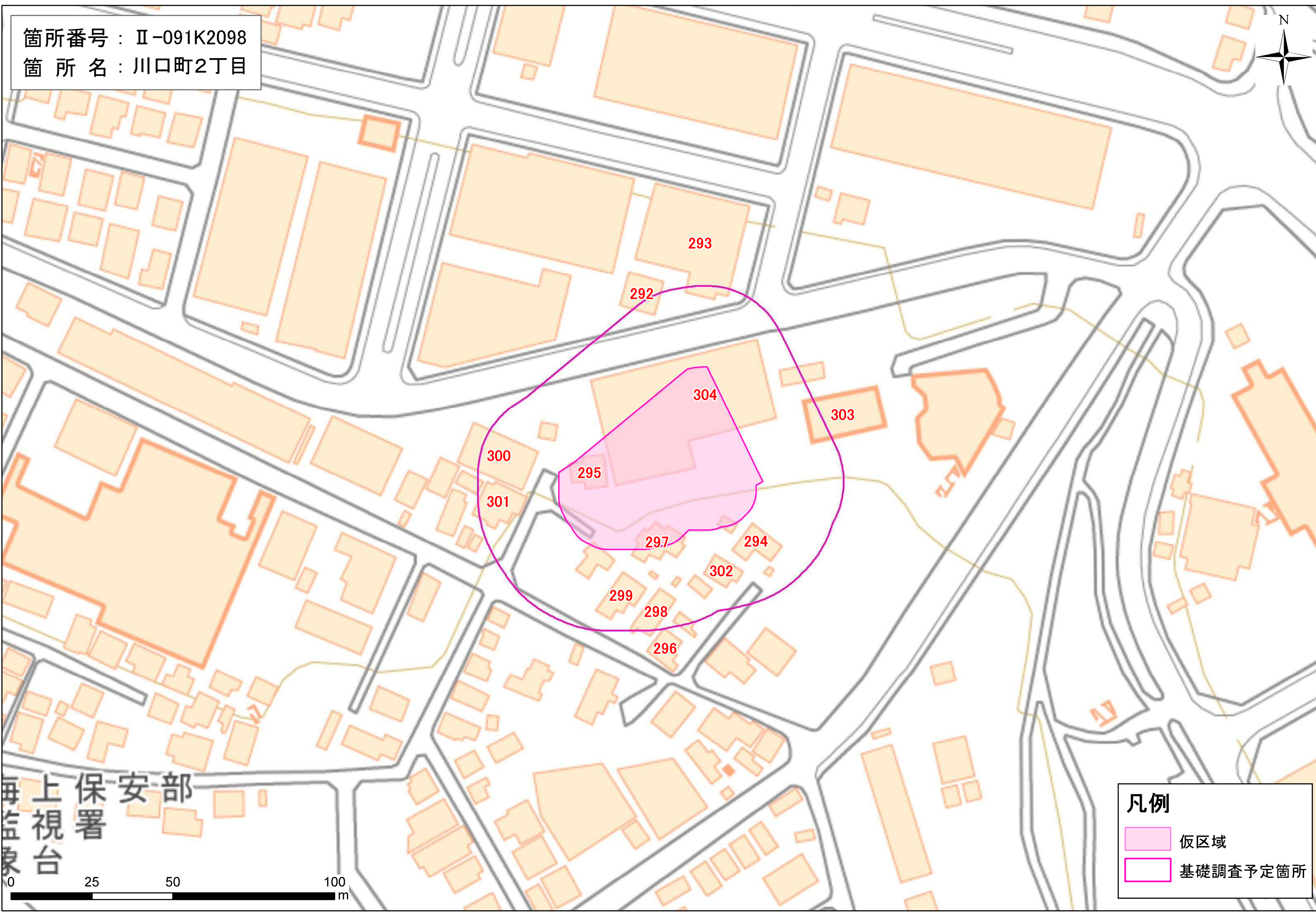
-  仮区域
-  基礎調査予定箇所





この確認図は地理院地図を使用して作成したものである。図面中の数字は配布者番号を示す。

箇所番号：Ⅱ-091K2098

箇所名：川口町2丁目



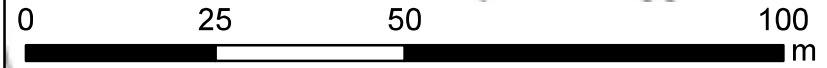
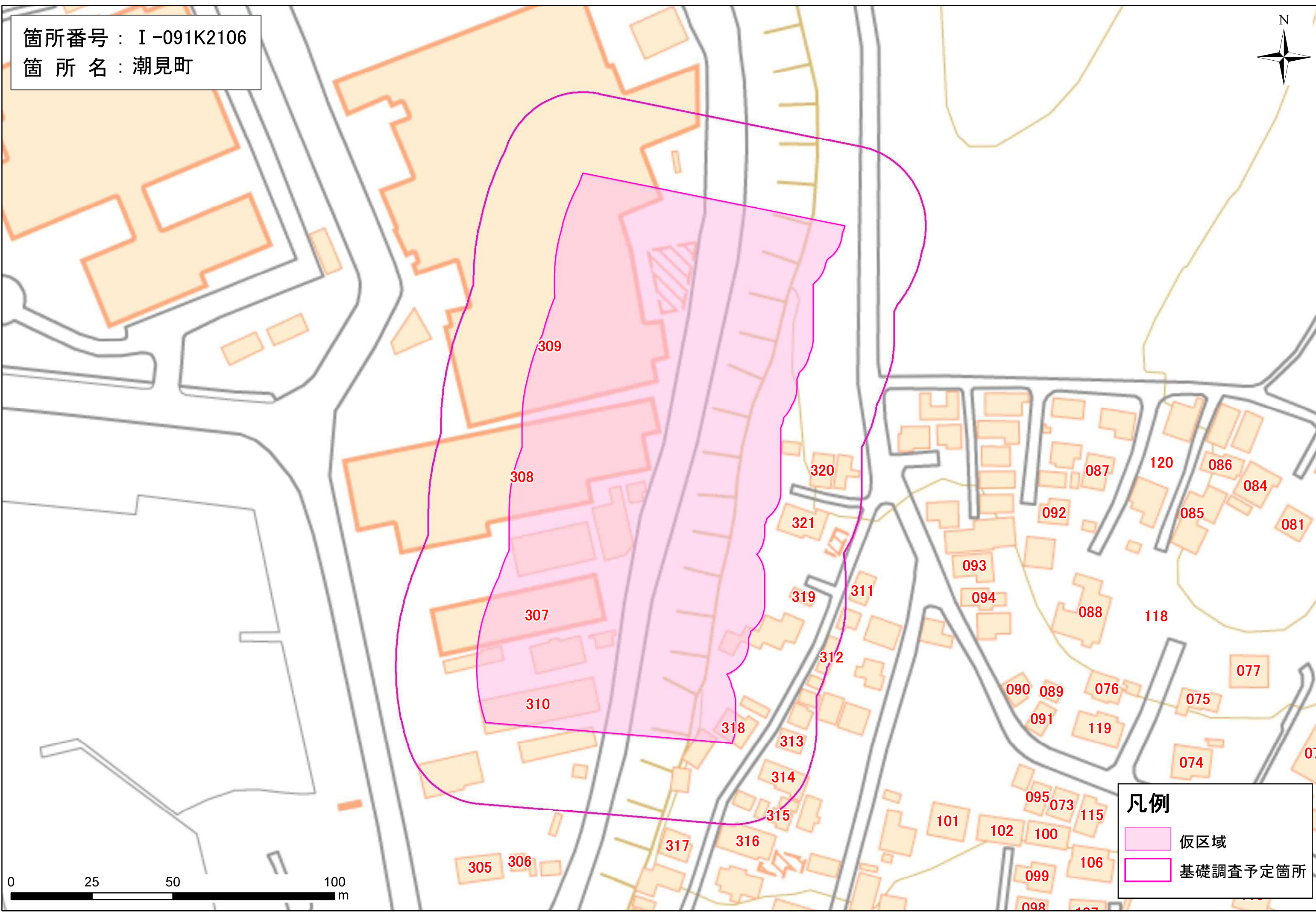
凡例

-  仮区域
-  基礎調査予定箇所



この確認図は地理院地図を使用して作成したものである。図面中の数字は配布者番号を示す。

箇所番号：I-091K2106

箇所名：潮見町



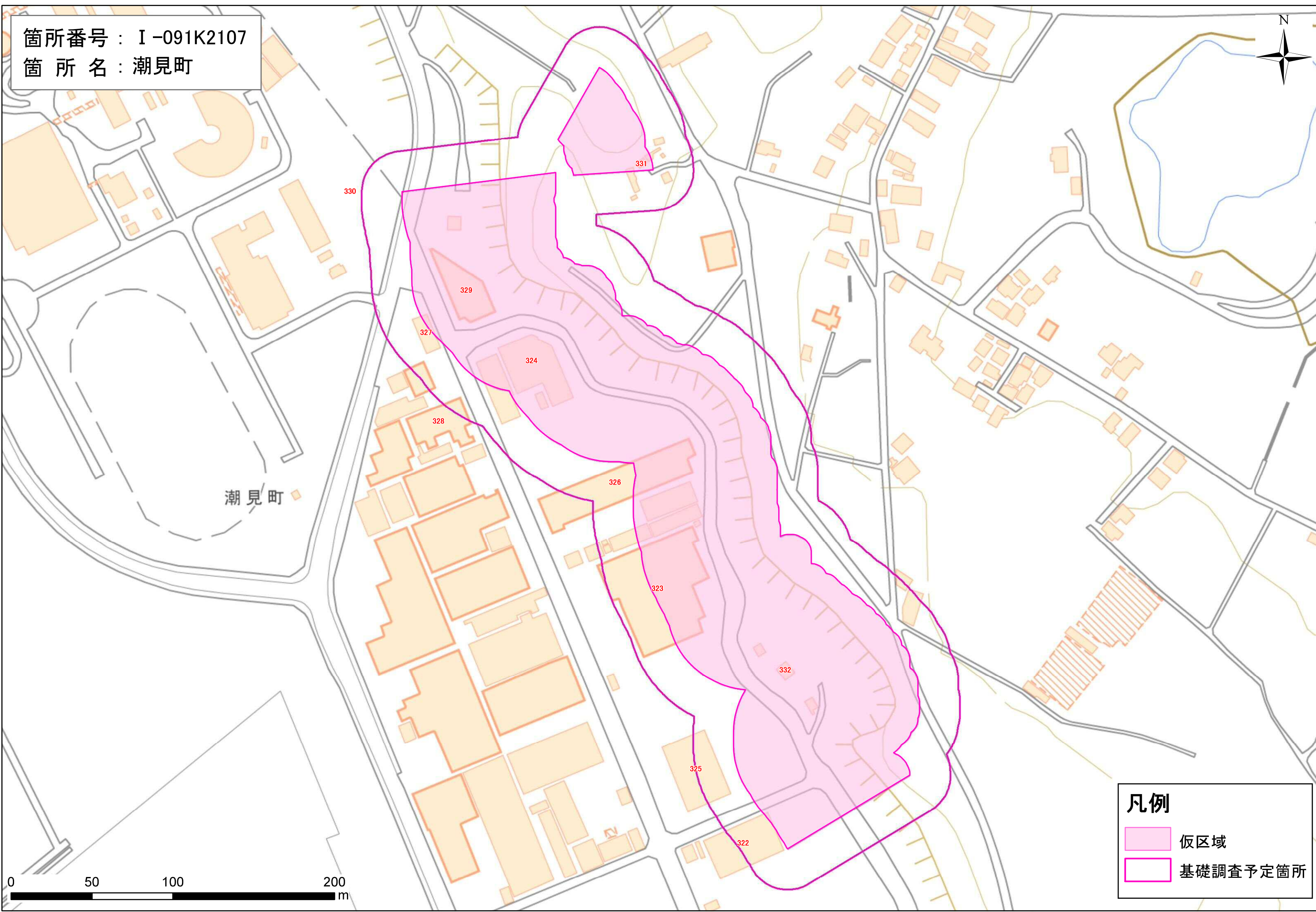
凡例

-  仮区域
-  基礎調査予定箇所



この確認図は地理院地図を使用して作成したものである。図面中の数字は配布者番号を示す。

箇所番号：I-091K2107

箇所名：潮見町



凡例

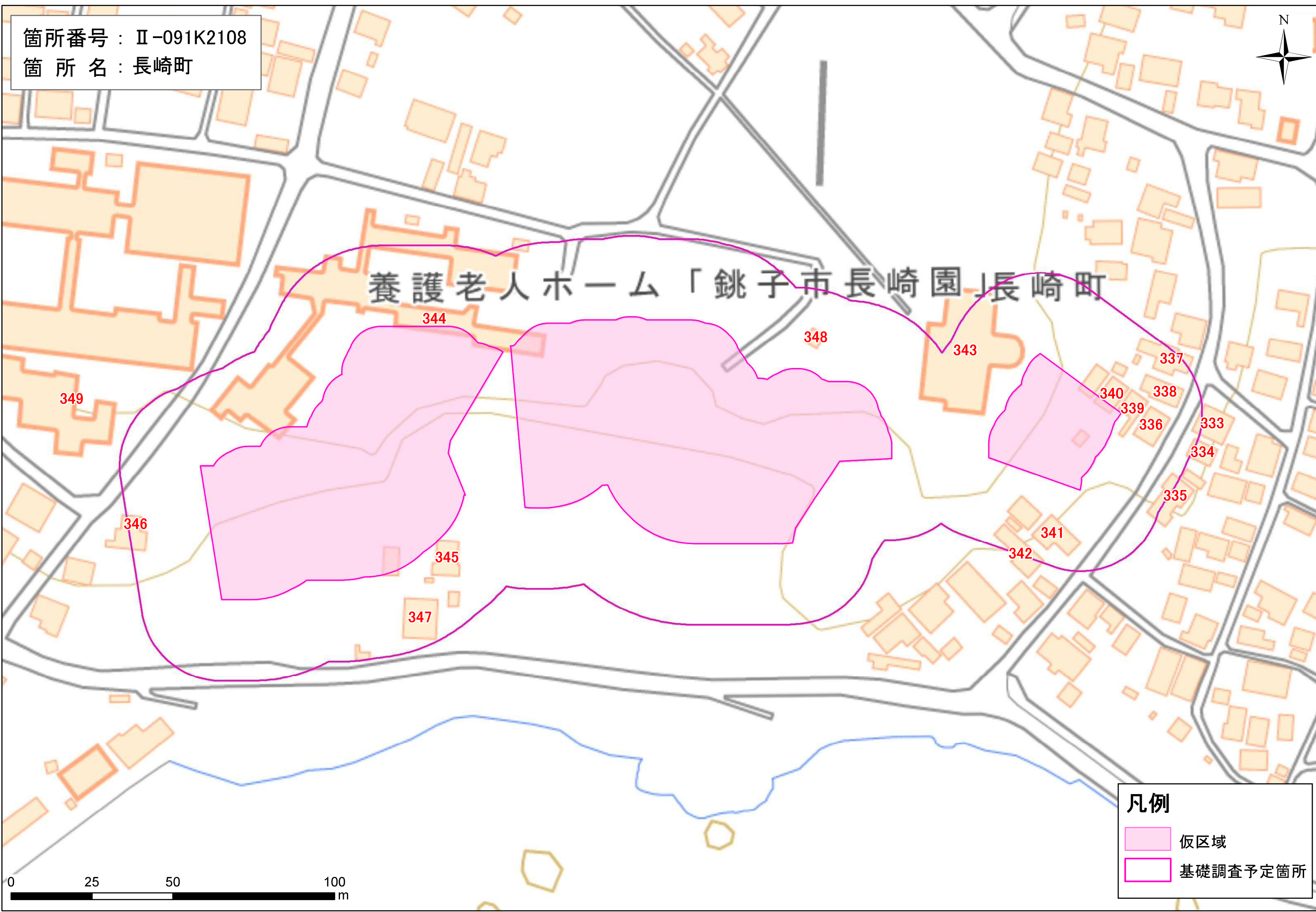
-  仮区域
-  基礎調査予定箇所

箇所番号：Ⅱ-091K2108



箇所名：長崎町

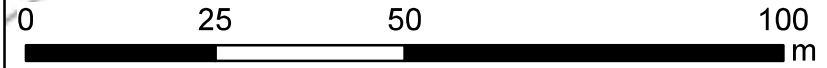


養護老人ホーム「銚子市長崎園」長崎町



凡例

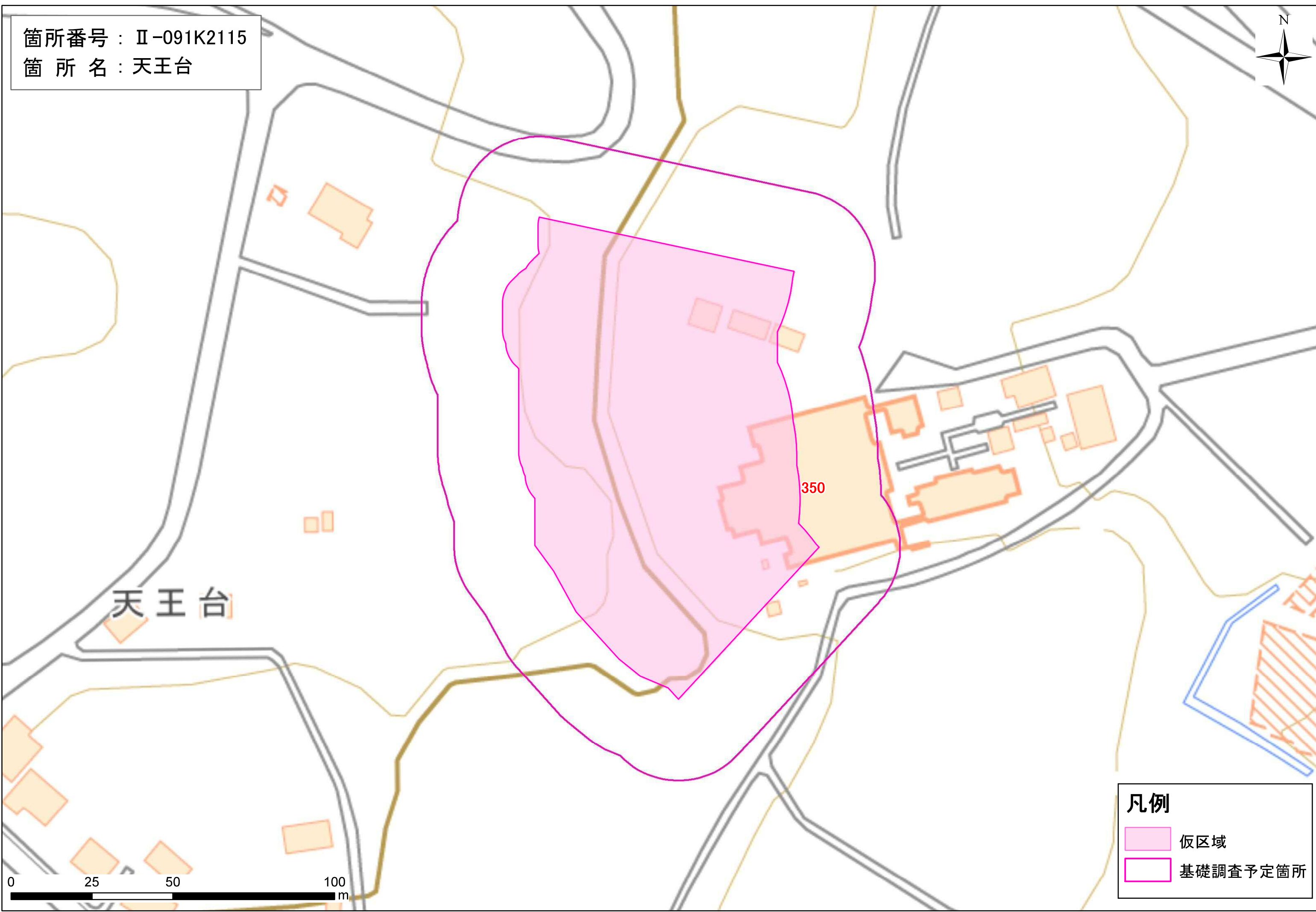
-  仮区域
-  基礎調査予定箇所



この確認図は地理院地図を使用して作成したものである。図面中の数字は配布者番号を示す。

箇所番号：Ⅱ-091K2115



箇所名：天王台



天王台

350

凡例

-  仮区域
-  基礎調査予定箇所

