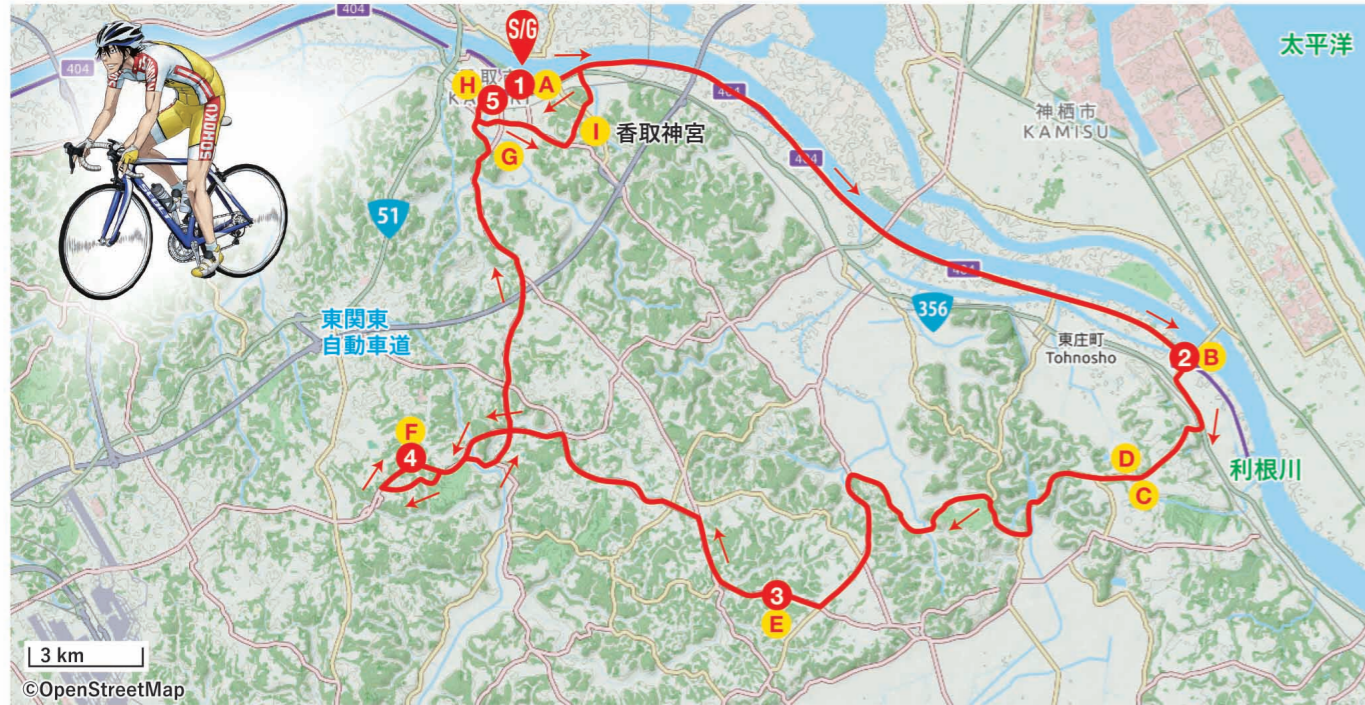


中級コース 3 【香取・東庄】

利根川と里山・歴史を感じるコース

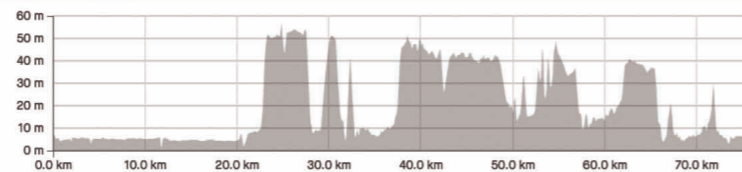
STRAVA

<https://www.strava.com/routes/2740482473488984794>



水の郷さわらが発着点のコースです。景観の良い利根川沿いから史跡・旧跡などが点在する田園と丘陵エリアを抜けるコースです。スタートは広大な利根川を横目に、サイクリングロードを進みます。途中からはアクセントになる短い坂道もあり、程よい達成感を得られるコースです。【見どころ】水の郷さわら・利根川河口堰・東大社・雲井岬つつじ公園・風土村・紅小町の郷・観福寺・佐原の歴史的町並み・香取神宮

走行距離	想定所要時間	獲得標高
75.2km	5時間1分	451m



スタート・経由地
(サイクルステーション)

- 1 道の駅・川の駅 水の郷さわら
20.4km
- 2 利根川河口堰管理所
20.7km
- 3 風土村
13.9km
- 4 道の駅くりもと 紅小町の郷
13.7km
- 5 佐原町並み交流館
6.5km
- 1 道の駅・川の駅 水の郷さわら

見どころ



上級コース 【香取・東庄・銚子】

利根川河口と関東平野の最東端を巡るコース

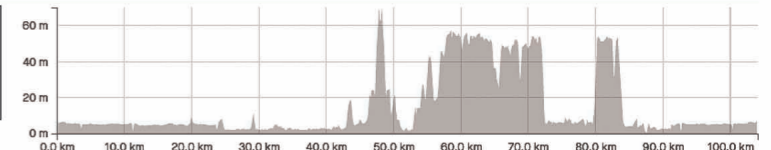
STRAVA

<https://www.strava.com/routes/2740488763929074812>



水の郷さわらが発着点のコースです。広大な利根川沿いに設けられたサイクリングロードを進み、関東平野の最東端、銚子を目指すコースです。銚子電鉄や漁港など、見どころが沢山あります。雄大な太平洋の景色を堪能し利根川沿いを戻る復路は、行きとはまた違った景色が楽しめます。【見どころ】津宮鳥居河岸・ポートタワー/ウオッセ21・犬吠埼灯台・地球の丸く見える丘展望館・外川の町並み・銚子マリナー海水浴場・屏風ヶ浦・東庄県民の森・天保水滸伝遺品館

走行距離	想定所要時間	獲得標高
103.7km	6時間55分	458m



スタート・経由地
(サイクルステーション)

- 1 道の駅・川の駅 水の郷さわら
20.4km
- 2 利根川河口堰管理所
21.5km
- 3 銚子ポートタワー
7.9km
- 4 犬吠埼観光ホテル
26.2km
- 5 東庄県民の森
10.6km
- 6 東庄町観光会館
17.1km
- 1 道の駅・川の駅 水の郷さわら

見どころ

